www.ovatourisme.be

2A

Itinérances
Saveurs et découvertes en OVA

Roadbook BOUCLE DE NINANE

Chaque jour, une nouvelle étape

Un service peut prendre en charge vos bagages

Chaudfontaine/Bouny/Ninane/Chaudfontaine

Découvrez la nature, les producteurs locaux et leurs produits.

OVA OURTHE-VESDRE-AMBLÈVE

ovatourisme - www.ovatourisme.be

Province de Liège

Les découvertes de Comblain

OURTHE VESDRE AMBLÈVE

Wallonie

VISITWallonia.be

Fonds Européen Agricole pour le Développement Rural (FEADER): l'Europe investit dans les zones rurales
Avec le soutien de la Région Wallone et du GREOVA

J'adopte la quiétude attitude

1. Afin de maximiser les chances de places vacantes chez les hébergeurs, prévoyez votre Itinérance le plus tôt possible.
2. Les parcours n'étant pas balisés, il est vivement conseillé de télécharger la trace GPX.
3. Vous pouvez l'utiliser avec un GPS de randonnée, ou votre smartphone en téléchargeant l'application GPX Viewer (dedans, sélectionnez le fond OpenStreetMap).
4. En automne, vérifiez sur le site **ovatourisme.be** que certains tronçons ne sont pas réservés pour la chasse.

Numéros d'urgence :

Pompiers et ambulances : 112.

Police : 101.

Centre Anti-Poisons : 070/245 245.

#Boucle de NINANE

Chaudfontaine
Bouny
Ninane
Chaudfontaine

Télécharger le GPX

Distance : 18,48 km
Dénivellé + : 530 m
Dénivellé - : 530 m
Alt. min. : 77 m
Alt. max. : 261 m

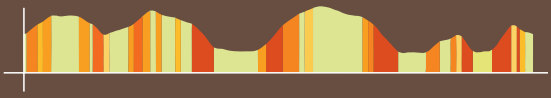

Départ et arrivée :
Western City
Rue du Bois de la Grue 2,
4050 Chaudfontaine

BOUCLE DE NINANE

Dos à **Western City** 1 , allez à gauche et remontez la route, à l'Y allez à droite, au suivant allez à gauche, puis ignorez une route sur votre droite.

Western City 1

Vous avez toujours voulu vous rendre au Far West. Pas besoin de traverser l'Atlantique, le Texas et l'Ouest américain se tiennent au cœur de Chaudfontaine.
Infrastructure hôtelière thématique et locaux professionnels pour vos montures, Western City est un vrai lieu à découvrir et à « vivre ».

Avec son domaine et son véritable saloon, Western-City vous fera également voyager au gré de ses animations (les week-ends et en saisons). Chanteurs de country, démonstration de fouet, spectacles équestres, l'immersion est totale et le show garanti !

Rue du Bois de la Grue 2,
4050 Chaudfontaine
Tél.: 04/365 54 61
www.western-city.be
ranch@western-city.be

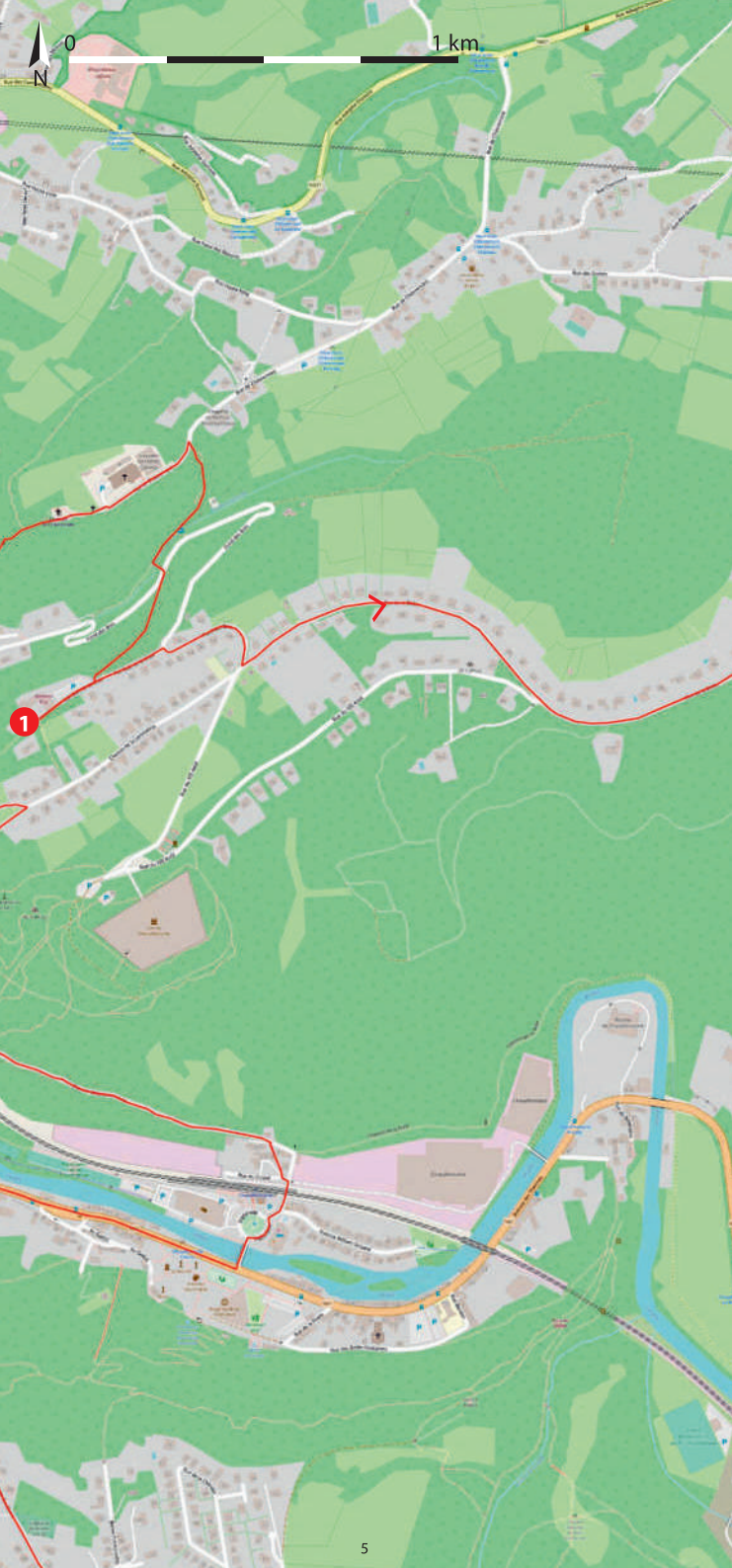
0
1 km
N
1

Continuez jusqu'au n°20 de la Rue de la Beole pour prendre, en face, un chemin empierré qui part sur votre droite.

Continuez sur ce chemin en ignorant les sentiers sur les côtés jusqu'à revenir sur une route.

A l'Y prenez à droite et au suivant prenez à gauche.

Restez sur cette route pendant 800 M puis prenez à droite, en épingle, la Rue du Cimetière.

Continuez à monter un peu, puis après avoir ignoré une route sur votre droite, prenez un chemin sur votre droite.

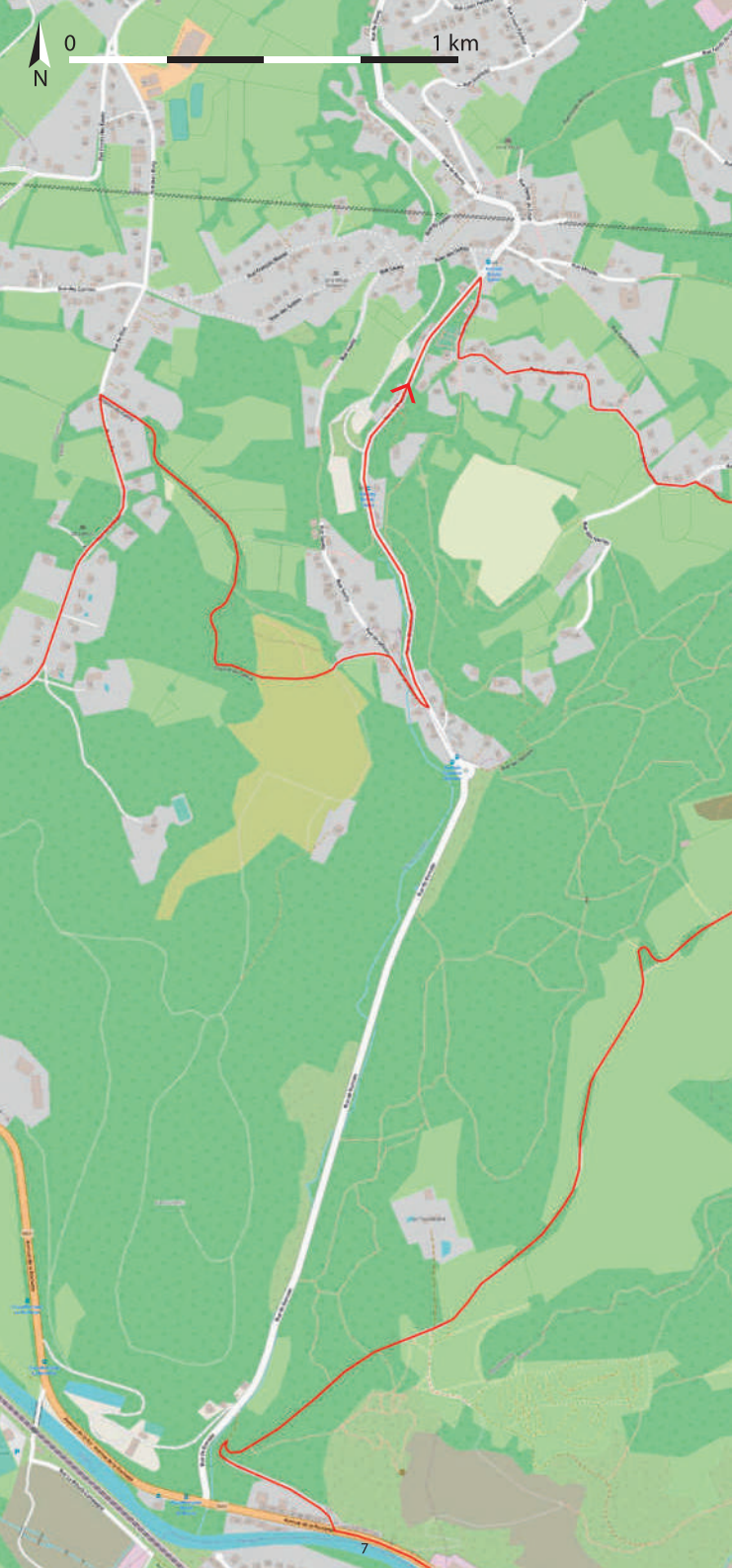
0
1 km
N

Le chemin arrive sur route que vous suivez à droite, à l'Y tenez votre droite, la route devient chemin empierré en laissant la ferme sur votre droite.

A l'Y prenez à droite et faite une boucle rapide vers la gauche, continuez tout droit en ignorant les autres sentiers et chemins jusqu'à un Y où vous prenez à gauche en épingle, soyez attentifs à la carte !

Le chemin devient route puis arrive sur la nationale que vous suivez vers la gauche (prudence !), prenez la première route à droite, jusqu'à **l'Eglise Sainte Thérèse**.②

Eglise Sainte Thérèse.②
Cette église a été construite en 1923 selon un projet de G. Henricot. Il s'agit d'une église cruciforme de style néo-roman, construite en blocs de pierre naturelle. L'église possède une tour pré-construite et une entrée latérale avec tympan.

Après l'église tournez à droite et restez sur cette route, en ignorant les autres routes sur les côtés, jusqu'à passer sous le chemin de fer.

Après les rails prenez directement à gauche et longez-les jusqu'à arriver à un autre pont sous le chemin de fer, pont que vous ignorez pour aller tout droit.

Ignorez une route sur votre gauche puis une sur votre droite. Continuez à monter.

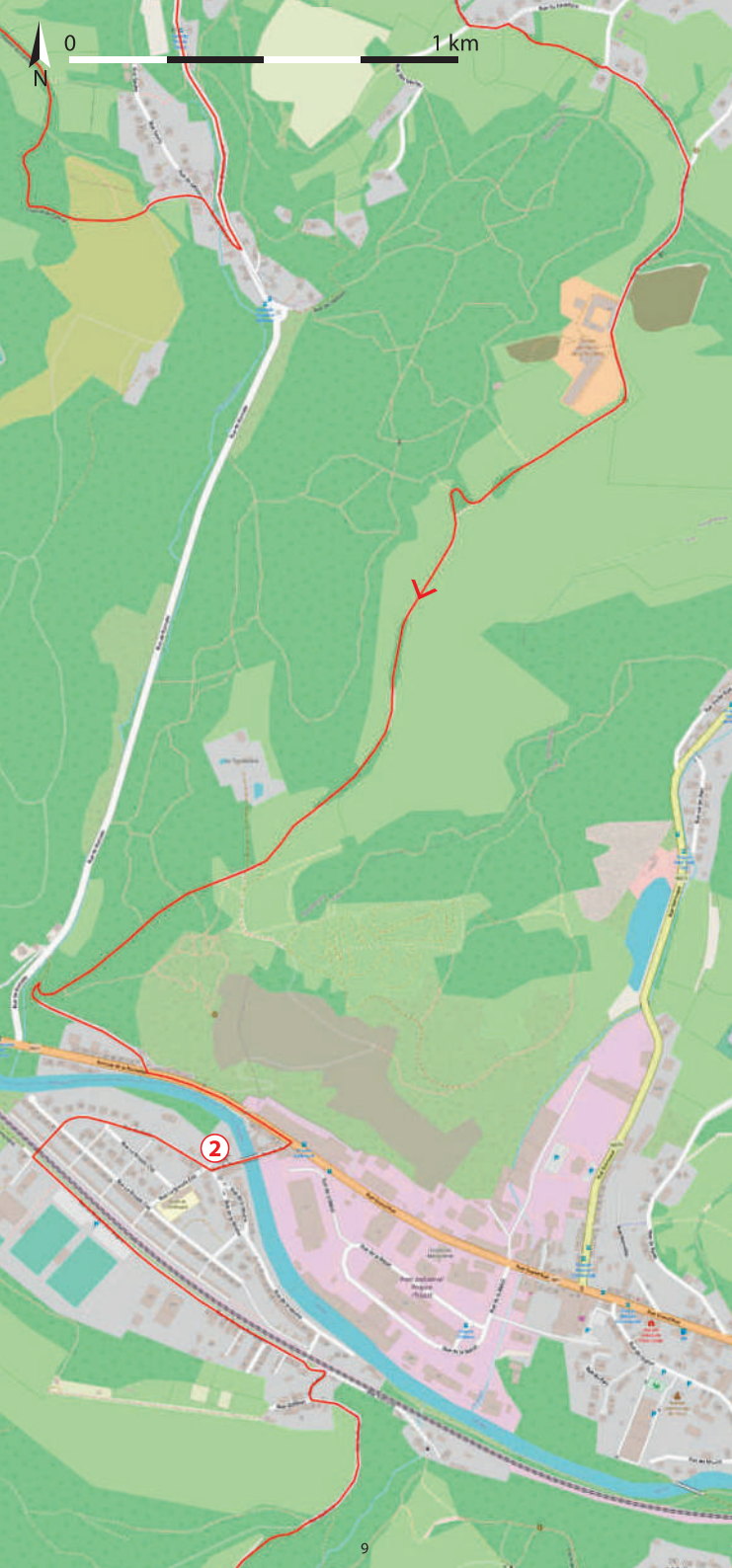
0
1 km
N
2

Ignorez un chemin sur votre gauche et à l'Y quand la route devient chemin, prenez un sentier sur la gauche.

Continuez à monter tout droit en ignorant les chemins sur votre droite.

Ferme Lux 3 *(voir page 12)*

A la Ferme LUX, vous trouverez les produits de base de l'exploitation : la trilogie lait-crème-beurre et comme dérivé, un assortiment de yaourts au lait entier... mais aussi les étals de la boucherie ! Bien loin des saveurs neutres des aliments insipides des exploitations industrielles, bovidés, porcs, agneaux, volailles nourris aux aliments sains libèrent sur l'assiette des senteurs qui évoquent le terroir.
La charcuterie est fabriquée sur place, sans adjonction d'additifs chimiques ou de conservateurs, mais travaillée dans la tradition des recettes artisanales.
Pour compléter le menu, des paniers de fruits et légumes de saison, produits par des agriculteurs locaux.

Rue du Centre 64, 4050 Chaudfontaine
Tél.: 04/368 85 48
lafermelux.be
ferme.lux@skynet.be
Me. au V. : 10-18h30, S. : 10-18h, D. : 10-13h

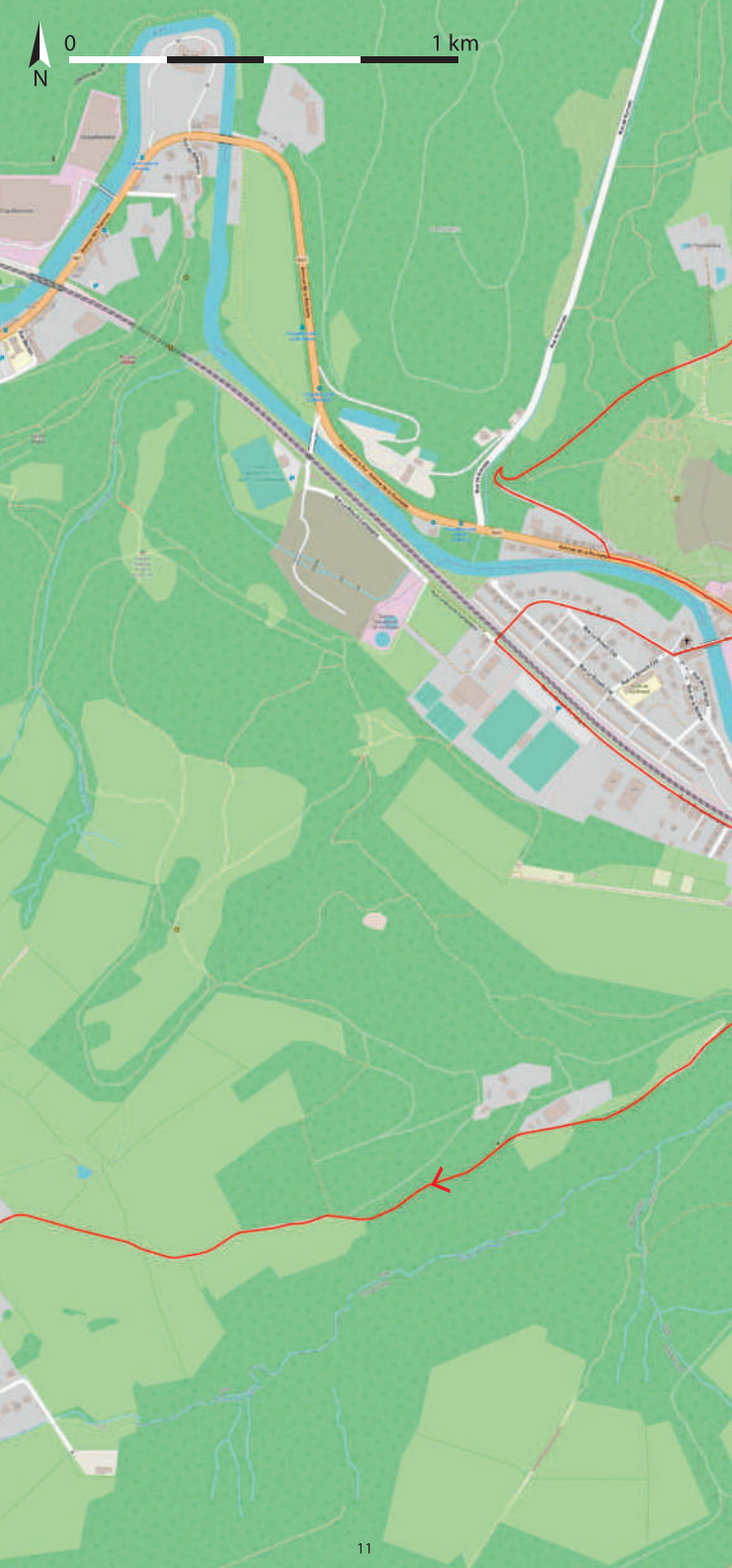
N
0
1 km

Revenez sur une route, puis continuez jusqu'au rond-point (prudence !).

Prenez la première sortie à droite et descendez la route jusqu'au carrefour en X déformé où vous allez tout droit, soyez attentifs à la carte !

Ignorez deux routes sur votre droite puis longez l'école et arrivez à un carrefour en T (un léger détour vous fait découvrir la **Ferme Lux** 3) où vous prenez à gauche jusqu'à **l'Eglise Immaculée Conception.** 4

Avant celle-ci prenez à droite, ignorez une route sur votre gauche puis une sur votre droite.

Eglise Immaculée Conception 4

C'est en 1755 que fut construite la première chapelle de Ninane. Cependant, ce n'est qu'en 1875 que Ninane devient une paroisse sous le vocable de l'Immaculée Conception. Pour remplacer la chapelle, une église fut construite en 1882. Complètement détruite en 1940 suite aux bombardements intensifs du fort de Chaudfontaine, elle a été reconstruite en 1952 dans un style plus moderne.

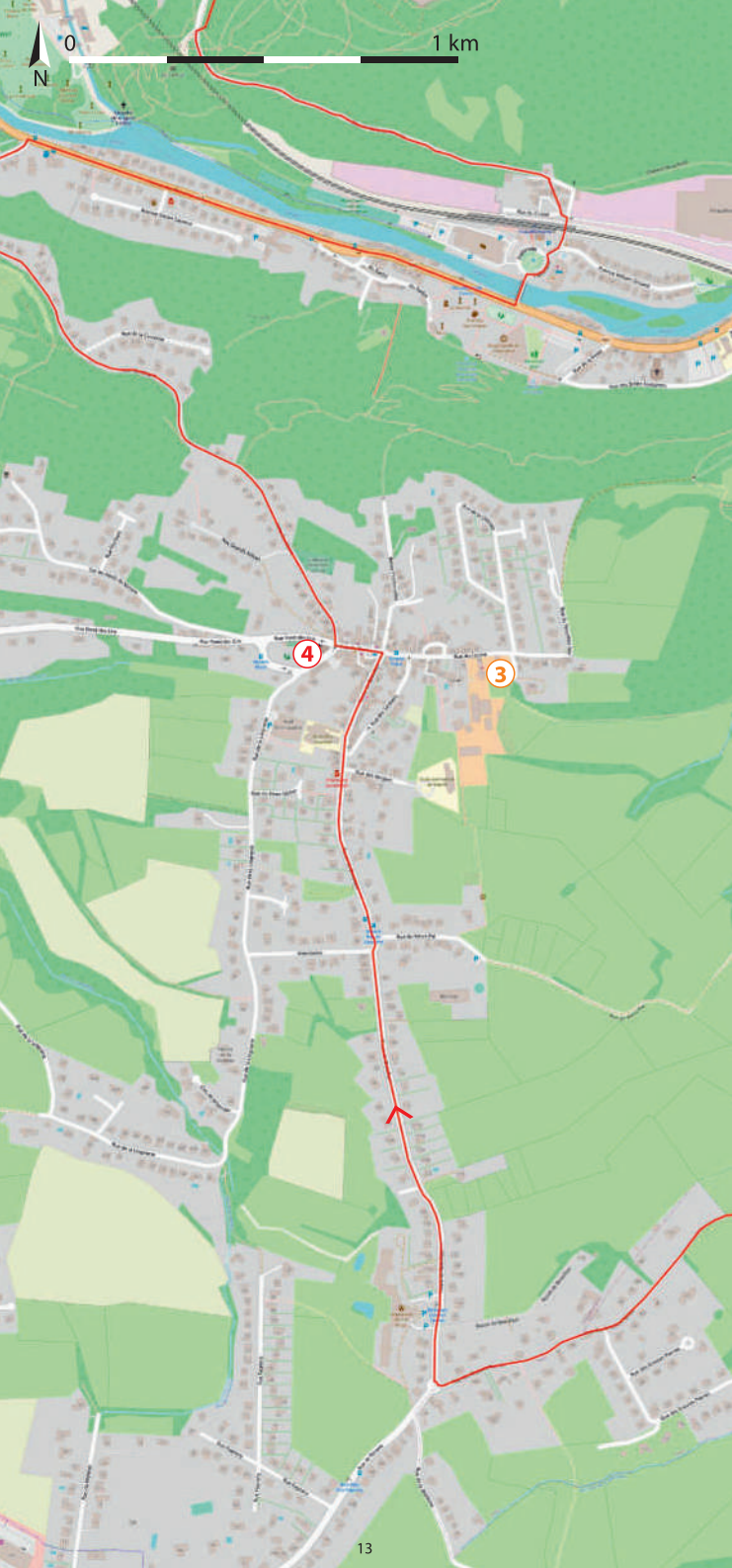
0
1 km
N
4
3

Arrivez sur une autre route que vous suivez à droite pour rejoindre la nationale.

Suivez-la sur la droite (prudence !) jusqu'au pont sur votre gauche que vous traversez, allez à droite de la place circulaire et prenez la première sortie, puis directement à gauche pour passer sous le pont de chemin de fer.

Après ce pont, allez tout droit, la route tourne à gauche et monte très fort, elle tourne ensuite vers la droite et arrive à un Y où vous prenez à gauche.

La route descend très fort, laissez une route sur votre gauche en continuant vers la droite, ignorez une route à gauche puis deux à droite et prenez ensuite, à droite, la série de petits escaliers sur votre droite.

Vous entrez dans les bois par un sentier qui monte très fort, continuez jusqu'à passer la **Chapelle de Chêvremont** 5 puis la **Basilique Notre Dame de Chêvremont.** 6

Après celle-ci prenez un sentier sur votre droite, prenez ensuite le deuxième sentier sur votre gauche pour traverser la route puis continuez sur le sentier devant vous.

Le sentier arrive au bord d'un parking et vous prenez à droite pour rejoindre **Western City.** 7

Chapelle de Chêvremont 5

Édifiée au VXII ème siècle par les jésuites anglais en exil dans la principauté de Liège, la chapelle devint au fil des temps un centre de culte et pèlerinage marial. L'accroissement du nombre de pèlerins conduisit, à la fin de XIX ème siècle, à la construction de la grande basilique.

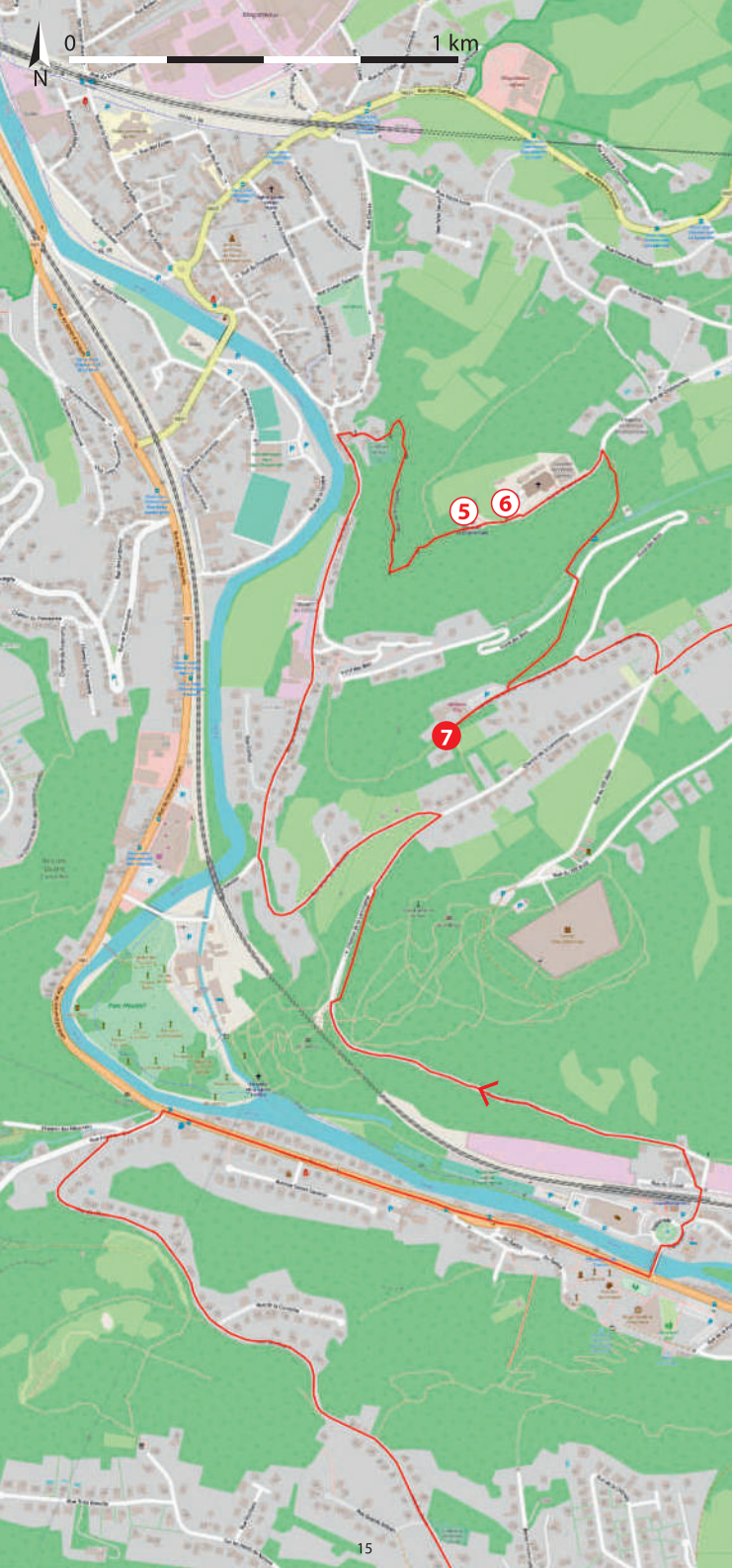
0
1 km
N
5
6
7

La Basilique Notre-Dame de Chèvremont 6

Des fouilles archéologiques ont relevé des traces de présence humaine sur la colline de Chèvremont remontant à la préhistoire, avant même qu'il ne s'y trouve un oppidum romain, remplacé ensuite par une forteresse mérovingienne. Dès le VII ème siècle, on y vénère une statue de la Vierge appelée Notre Dame du Château Neuf, Mère de la Miséricorde. Pendant toute la première moitié du XIX ème siècle les visites et pèlerinages vont s'amplifiant, au point que Chèvremont devient un centre économique de la région : boutiques, débits de boissons et restaurants se multiplient sur la colline. Mais d'une manière générale la popularité de Chèvremont a fortement baissé. La dévotion mariale s'est déplacée vers Banneux - village éloigné d'une quinzaine de kilomètres à peine - où des apparitions mariales eurent lieu en 1933.
Aujourd'hui la basilique a été vendue et sera transformée en un projet imobilier privé.

Itinérances

Saveurs et découvertes en OVA

Retrouvez toutes les possibilités de parcours sur notre site





MAISON DU TOURISME

OVA

OURTHE-VESDRE-AMBLÈVE

MAISON DU TOURISME OURTHE-VESDRE-AMBLÈVE
Rue de Louveigné, 5A
4920 Remouchamps
Tel.: +32 (0)4 384 35 44
info@ovatourisme.be - Facebook.com/tourismeOVA
www.ovatourisme.be