www.ovatourisme.be

5C

Itinérances
Saveurs et découvertes en OVA

Roadbook BOUCLE DE FONTIN

Chaque jour, une nouvelle étape

Un service peut prendre en charge vos bagages

Esneux/Fontin/La Haze/Esneux

Découvrez la nature, les producteurs locaux et leurs produits.

OVA OURTHE-VESDRE-AMBLÈVE

ovatourisme - www.ovatourisme.be

Province de Liège

Les découvertes de Comblain

OURTHE VESDRE AMBLÈVE

Wallonie

VISITWallonia.be

Fonds Européen Agricole pour le Développement Rural (FEADER): l'Europe investit dans les zones rurales
Avec le soutien de la Région Wallone et du GREOVA

J'adopte la quiétude attitude

1. Afin de maximiser les chances de places vacantes chez les hébergeurs, prévoyez votre Itinérance le plus tôt possible.
2. Les parcours n'étant pas balisés, il est vivement conseillé de télécharger la trace GPX.
3. Vous pouvez l'utiliser avec un GPS de randonnée, ou votre smartphone en téléchargeant l'application GPX Viewer (dedans, sélectionnez le fond OpenStreetMap).
4. En automne, vérifiez sur le site **ovatourisme.be** que certains tronçons ne sont pas réservés pour la chasse.

Numéros d'urgence :

Pompiers et ambulances : 112.

Police : 101.

Centre Anti-Poisons : 070/245 245.

#Boucle de Fontin

Esneux
Fontin
La Haze
Esneux

Télécharger le GPX

Distance : 11,42 km
Dénivellé + : 235 m
Dénivellé - : 233 m
Alt. min. : 124 m
Alt. max. : 239 m

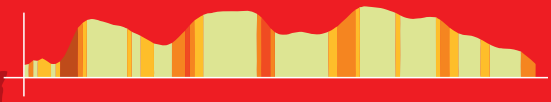

Départ et arrivée :
Le Jardin des Miroirs
Rue Chamelot 3, 4130 Esneux

BOUCLE DE FONTIN

Dos au **Jardin des Miroirs** 1, prenez à droite puis rapidement à gauche, allez tout droit vers l'**Eglise Saint-Hubert** 2 puis prenez, avant celle-ci, un sentier qui la longe sur la gauche.

Eglise Saint-Hubert 2

De style gothique, elle a été construite vers 1900 par l'architecte Léonard de Liège. Elle a été bâtie sur le site de l'ancienne église, dont on parle déjà en 1263 dans un testament et qui a été démolie pour en faire une plus grande. Magnifique orgue CLERINX de 1856 classé.

Prenez à droite pour passer derrière l'église, continuez tout droit sur la route jusqu'à emprunter un chemin droit devant vous, qui monte légèrement, s'enfonce dans les bois et passe derrière le **Château Le Fy** 3

Descendez ce chemin sinueux jusqu'à une paire d'escalier qui vous mène à une route que vous traversez (prudence !) pour prendre la petite route en face de vous.

Prenez ensuite après le long mur un sentier discret qui monte sur votre gauche, rejoignez un chemin et montez-le vers la gauche (courage !), jusqu'à rejoindre un plus gros chemin empierré où vous verrez un superbe point de vue.

Remontez le chemin vers la gauche, il devient route, ignorez une route sur votre droite, au carrefour en X allez tout droit et prenez le sentier droit devant vous.

0
1 km
N
1
2
3

Château Le FY 3 *(voir page 4)*

Le Château Le Fy a été construit à Esneux en 1904-1905 par Paul Saintenoy, architecte de renommée internationale, pour Jean-Édouard-Jules Van Parys, gendre d'Ernest Solvay. Construit par des francs-maçons, le château, placé sur une hauteur comme c'est d'ailleurs le cas pour la plupart des châteaux, surplomberait volontairement, selon le folklore local, l'église du village. Acheté par un richissime homme d'affaires hollandais, Arthur Paes, le château rénové est désormais une demeure privée.
Selon le folklore local, la tour du château aurait inspiré Walt Disney pour l'architecture du château de La Belle au Bois Dormant à Disneyland.

Le sentier arrive sur une route que vous descendez vers la gauche, ignorez un chemin sur votre droite et prenez la route à droite, au carrefour en X prenez à droite, la route devient chemin à travers champs.

Suivez ce chemin pendant 2,5 km, en ignorant tous les sentiers et chemins sur les côtés, jusqu'à arriver à un Y où vous allez tout droit et où se trouve la **Ferme de la Grande Chevée** 4

Ferme de la Grande Chevée 4

Cette ferme vous propose ses légumes bio divers et de toutes saisons : tomates, concombres, courgettes, etc. Elle propose aussi des produits laitiers, du pain et des céréales.
Rue Grande Chevée 25, 4130 Esneux
Tél.: 04/376 64 12
Ferme de la Grande Chevée
ferme.delagrandechevee@gmail.com
S. : 10-16h.

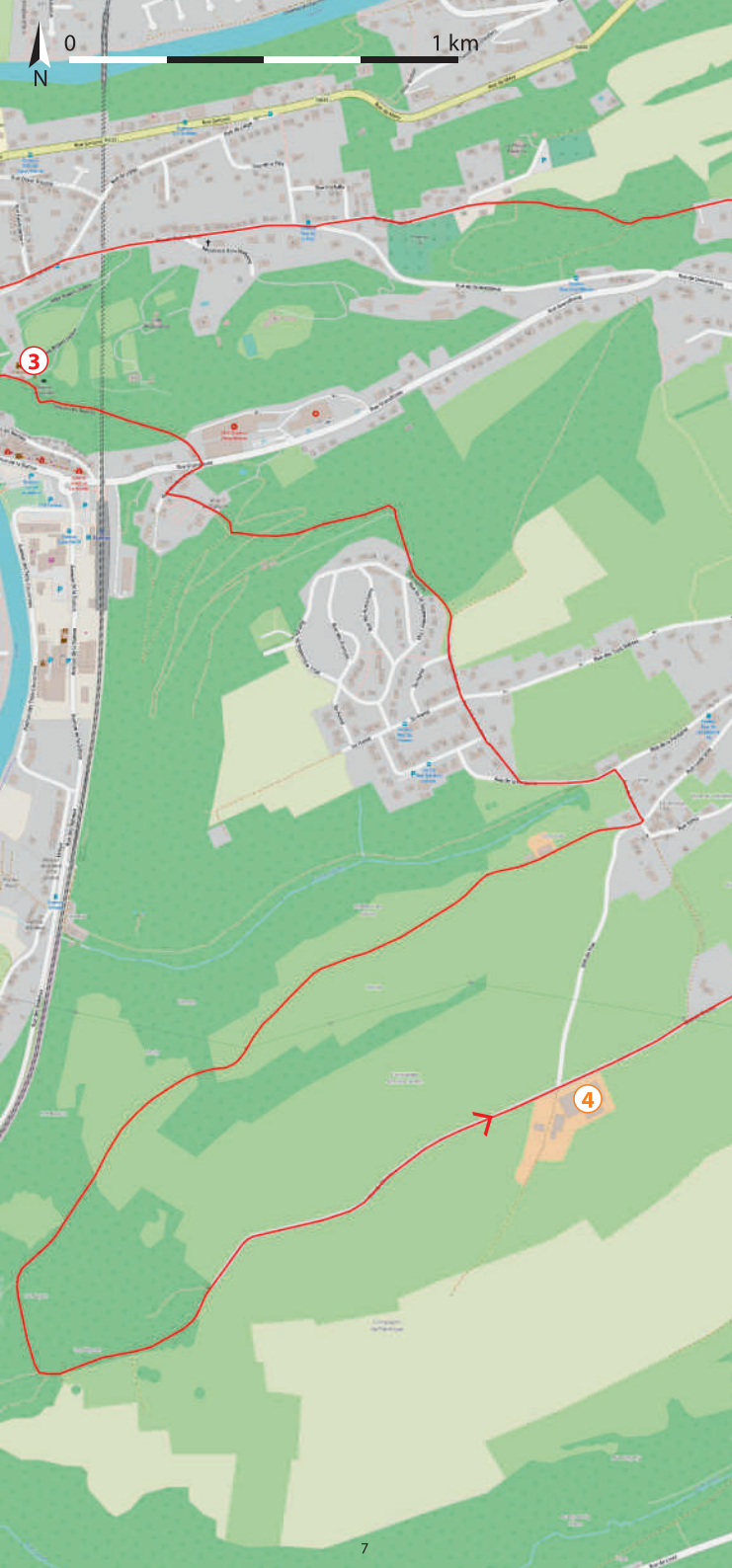
0
1 km
N
3
4

Continuez tout droit, ignorez un chemin sur votre gauche puis prenez un chemin sur votre droite juste avant le carrefour en X, continuez sur ce chemin en ignorant deux chemins qui partent sur votre droite, jusqu'à revenir sur une route.

Suivez-la sur la droite, ignorez une route qui part à droite et au carrefour en X allez tout droit.

Au X suivant prenez à gauche puis quand la route tourne à droite, prenez en face de vous un sentier qui s'enfonce dans les champs.

Rejoignez la route puis quittez-la rapidement en prenant le sentier peu visible sur votre gauche, rejoignez une autre route et son petit château d'eau puis prenez à gauche.

Descendez la première route à droite qui tourne d'abord à gauche puis à droite et, dans ce deuxième tournant, entrez dans le champ là où la clôture est interrompue.

Ce sentier semble privé mais ne l'est pas, passez derrière des cabanes, puis entre deux maisons, pour arriver sur **l'Eglise Immaculée Conception** 5

Eglise de l'Immaculée Conception de Fontin 5

Cette église mononef à 4 travées de style néo-gothique en briques et en calcaire date de 1854. Le chœur d'une travée est terminé par une abside à 3 pans. La tour de plan carré est couverte par une flèche octogonale.

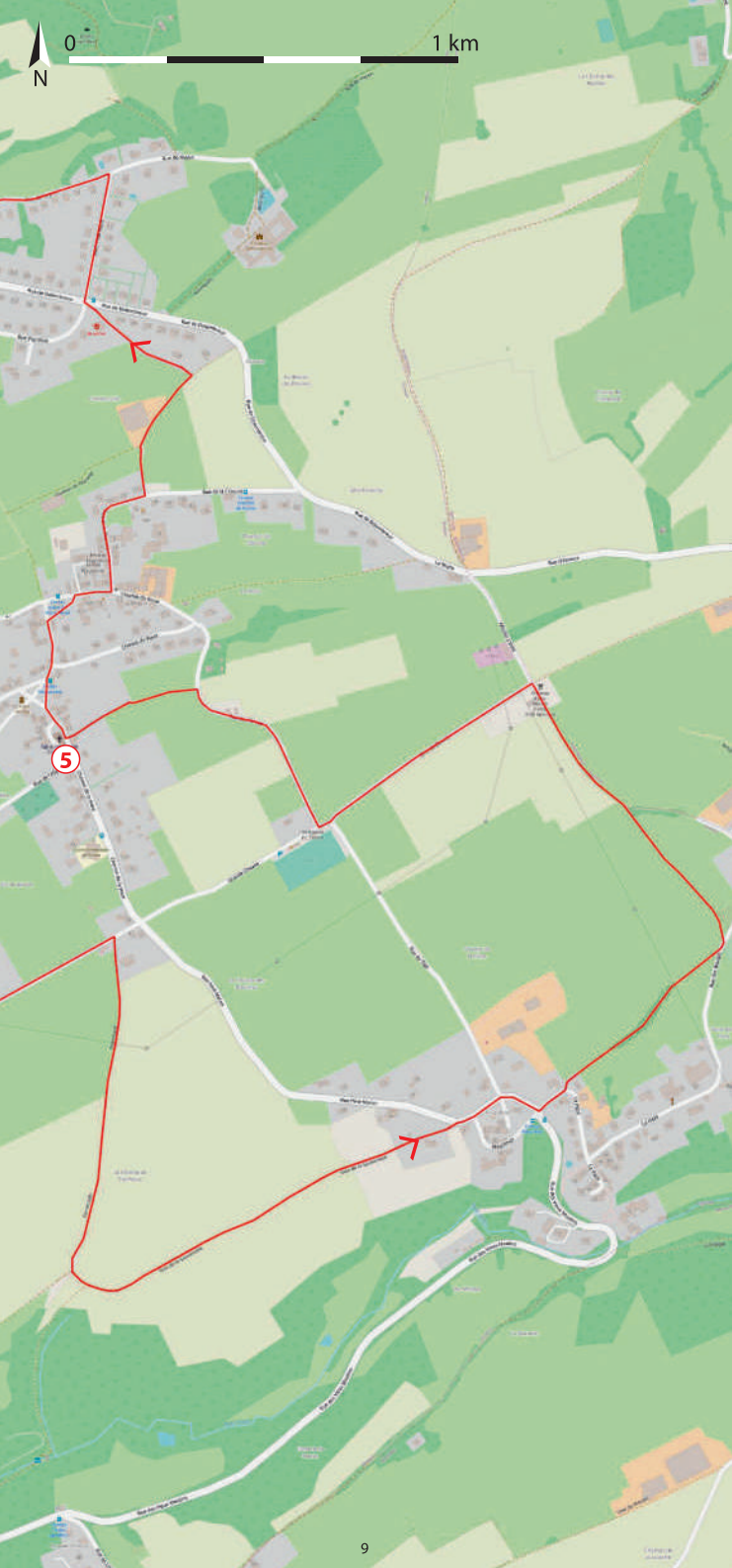
0
1 km
N
5

Descendez la route vers la droite et ignorez quatre routes sur votre gauche pour arriver au bas du village, sur votre droite se trouvent deux routes qui montent, prenez celle de gauche puis la première à droite.

Rejoignez une autre route et suivez-la à droite, ignorez une petite route sur votre gauche et prenez la suivante à gauche, la route tourne sur la droite et au niveau de la **Ferme Requier**, 6 prenez une route à gauche qui devient chemin.

La Ferme Requier 6

Glacier situé dans une ancienne ferme réaménagée en un endroit rustique et sophistiqué. Il propose des desserts glacés réalisés à partir de produits de qualités et naturels.

Rue de la Clissure 20, 4130 Esneux
Tél.: 0496/92 24 83
www.fermerequier.com
fermerequier@gmail.com
Me. au D. : 14-18h

Descendez ce chemin, à l'Y tenez votre droite, à l'Y suivant prenez le sentier de gauche, qui débouche sur un carrefour où vous traversez (prudence !) pour prendre, tout droit, la Rue Kennedy.

Au bout de cette route prenez à gauche et continuez tout droit jusqu'à rentrer dans les bois par un sentier, à l'Y tenez votre droite puis ignorez un sentier sur votre gauche pour revenir sur la route.

Allez tout droit en longeant le cimetière, ignorez une route sur votre droite et remontez sur la route principale que vous suivez à droite et au carrefour, allez tout droit.

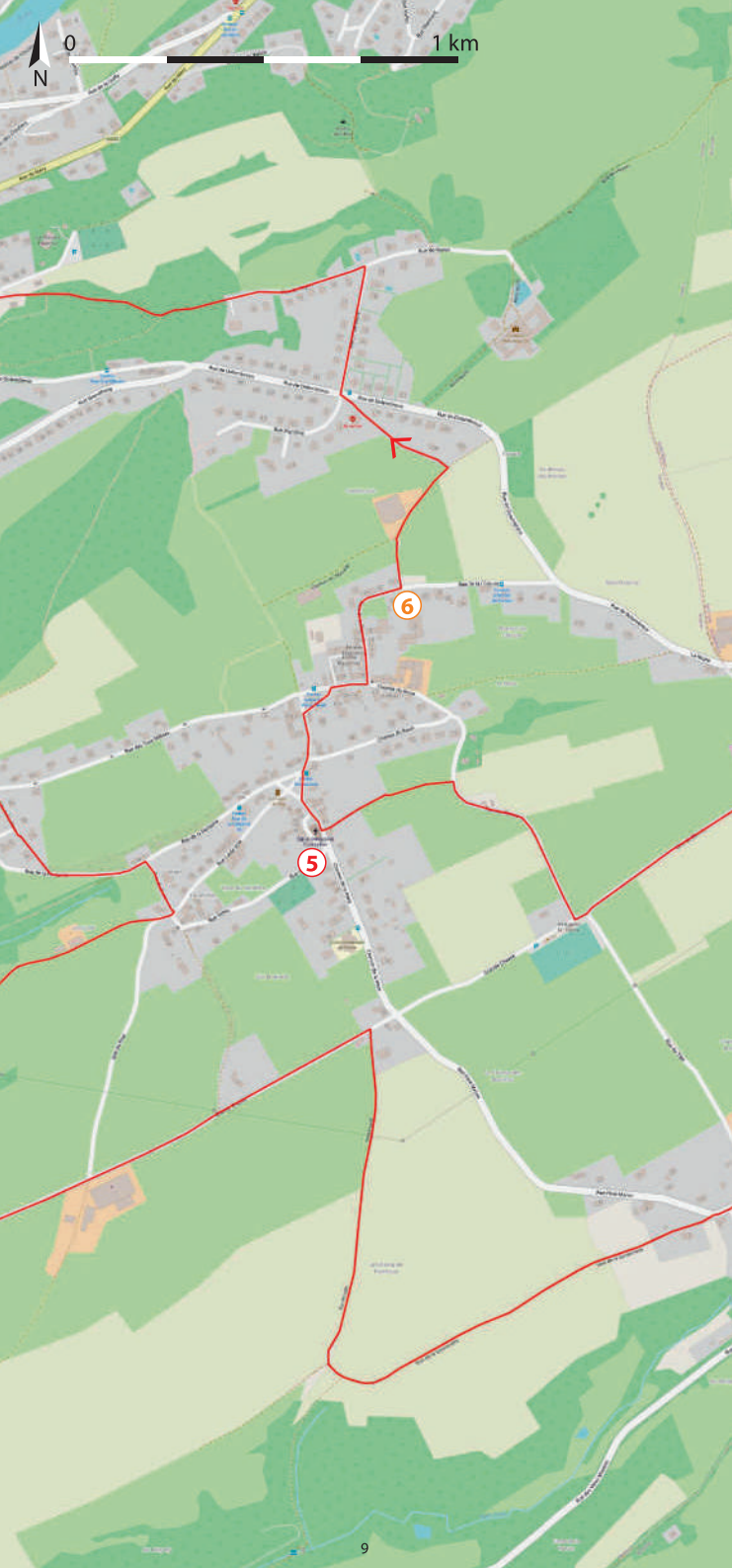
N
0
1 km
6
5

Passez la **Chapelle Saint-Eloi** 7 puis ignorez la route qui monte à gauche, à l'Y suivant allez tout droit puis ignorez deux routes sur votre droite pour prendre, peu après, la petite route à droite qui vous ramène au **Jardin des Miroirs.** 8

La Chapelle Saint-Eloi 7

Est une construction de style néo-gothique édifiée au début du XX ème siècle.

Jardin des Miroirs 8

Maison de caractère dans une ruelle très calme à 5 minutes à pied du centre du village. Vous découvrirez son superbe jardin, labellisé "Réseau Nature".

Rue Chamelot 3, 4130 Esneux
Tél.: 0498/14 74 36
LeJardindesMiroirs

0
1 km
N
8
7

Itinérances

Saveurs et découvertes en OVA

Retrouvez toutes les possibilités de parcours sur notre site

MAISON DU TOURISME

OVA

OURTHE-VESDRE-AMBLÈVE

MAISON DU TOURISME OURTHE-VESDRE-AMBLÈVE
Rue de Louveigné, 5A
4920 Remouchamps
Tel.: +32 (0)4 384 35 44
info@ovatourisme.be - Facebook.com/tourismeOVA
www.ovatourisme.be