



Itinérances

Saveurs et découvertes en OVA

Roadbook #LA SYLVESTRE

Chaque jour, une nouvelle étape

Un service peut prendre en charge vos bagages

Comblain-La-Tour/Tavier/Esneux/Comblain-La-Tour.

Découvrez la nature, les producteurs locaux et leurs produits.



ovaturisme - www.ovaturisme.be



VISITWallonia.be

J'adopte la quiétude attitude



JE RESPECTE LE CALME
DE LA NATURE



JE TIENS MON
ANIMAL EN LAISSE



J'EMPORTE
MES DÉCHETS



JE NE CAMPE PAS
DANS LES BOIS



JE RESPECTE LA
QUIÉTUDE DES ANIMAUX



JE LIMITE MA CUEILLETTE
(MYRTILLES, CHAMPIGNONS,
FLEURS...) À UN USAGE PRIVÉ



JE N'ALLUME
PAS DE FEU

LES VÉHICULES
À MOTEUR
SONT INTERDITS !



JE RESPECTE LA
SIGNALISATION ET JE RESTE
SUR LES CHEMINS

- 1 Afin de maximiser les chances de places vacantes chez les hébergeurs, prévoyez votre itinérance le plus tôt possible.
- 2 Les parcours n'étant pas balisés, il est vivement conseillé de télécharger la trace GPX.
- 3 Vous pouvez l'utiliser avec un GPS de randonnée, ou votre smartphone en téléchargeant l'application GPX Viewer (dedans, sélectionnez le fond OpenStreetMap).
- 4 En automne, vérifiez sur les sites des communes traversées que certains tronçons ne sont pas réservés pour la chasse.

Numéros d'urgence :

Pompiers et ambulances : 112.

Police : 101.

Centre Anti-Poisons : 070/245 245.

#LA SYLVESTRE

Journée 1/3

Comblain-la-Tour
Ferrières



Télécharger le GPX

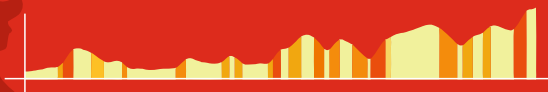
Distance : 19,96 km

Dénivellé + : 512 m

Dénivellé - : 313 m

Alt. min. : 105 m

Alt. max. : 305 m



Adresse départ : Hôtel Impér'Alé

Rue du Parc 1, 4180 Hamoir

Adresse arrivée : La Fiole Ambiance

Voie du Thier 16, 4190 Ferrières



Journée 1

#LA SYLVESTRE



Dos à l'**Hôtel Impériale** ①, prenez à droite et longez le chemin de fer jusqu'au 2ème pont passant en dessous, vous suivez le GR57, itinéraire balisé dans les deux sens.

Après avoir franchi ce pont, prenez le sentier à droite et montez dans les bois jusqu'au croisement d'un plus gros chemin que vous suivez sur la droite.

Traversez le Hameau de Xhignesse, en ignorant les chemins et routes sur les côtés, jusqu'à l'**Eglise Saint-Pierre** ③ (le chemin qui descend sur la gauche avant l'église vous permet de découvrir la boucherie **Chez Marguerite** ②)


Boucherie Chez Marguerite

Boucherie traditionnelle, fruit d'une collaboration entre Jeffrey Vanderstappen (boucher) et la famille Mosbeux-Fagnoul (éleveurs). Vous y trouverez une viande bovine BIO de race Salers.

Vous y trouverez également le porc de race Duroc D'Ardenne. Porcs rustiques, nourris aux grains et élevés sur paille, dans des étables ouvertes.

Hameau de Xhignesse 4, 4180 Hamoir

Tél.: 0472/64 09 15

 Boucherie Chez Marguerite /

boucheriechezmarguerite@gmail.com

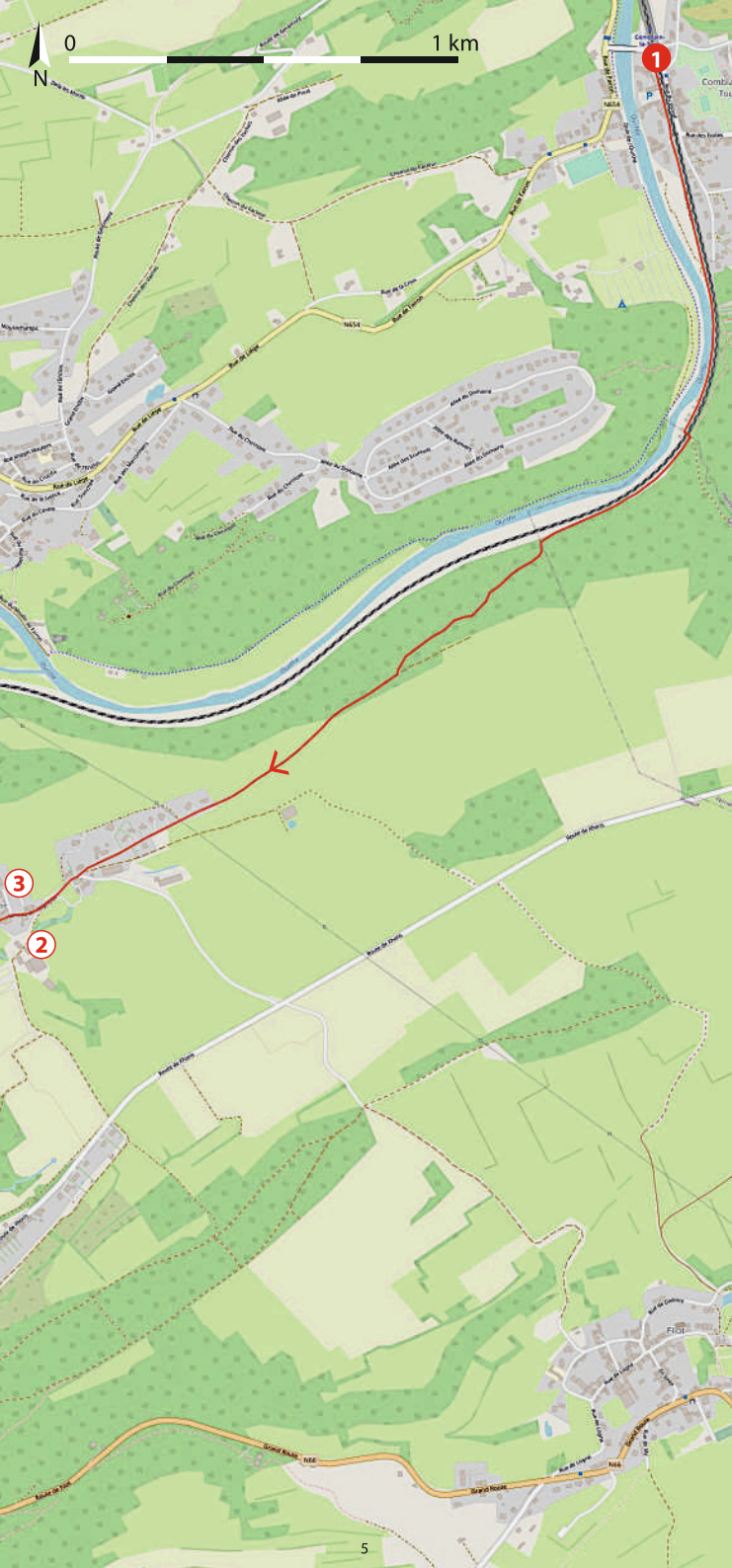
Me. au V. : 10-12h30 et 14-18h, S. : 9-17h



L'Eglise Saint-Pierre ③

De style roman et construite à l'extrême fin du XIème siècle, l'église est classée au Patrimoine Majeur de Wallonie.

Route de Xhignesse, 4180 Hamoir



0

1 km

1

3

2

5

A l'Y suivant, prenez à droite sur la route qui descend vers la rivière.

Au niveau du chemin de fer, quand la route tourne à droite, prenez le sentier sur la gauche, passez sous le chemin de fer puis empruntez le pont pour franchir la rivière, passez à nouveau sous le chemin de fer pour suivre le chemin le long de la rivière.

Continuez le long de l'eau jusqu'au pont de Hamoir, (un léger détour, à droite du pont vous permettra de trouver **Néblon le Bio** ④, la **statue Jean Del Cour, l'Eglise Sainte-Vierge-Marie, l'Office du Tourisme**, pharmacie et autre commodités), traversez-le et prenez directement à droite la route qui descend vers la rivière.



Néblon le Bio ④

Épicerie avec des milliers de produits biologiques, salon de dégustation avec glaces artisanales fabriquées sur place et petite restauration bio.

Pré Limbor 2, 4180 Hamoir

Tél.: 086/85 00 34

www.neblonlebio.be

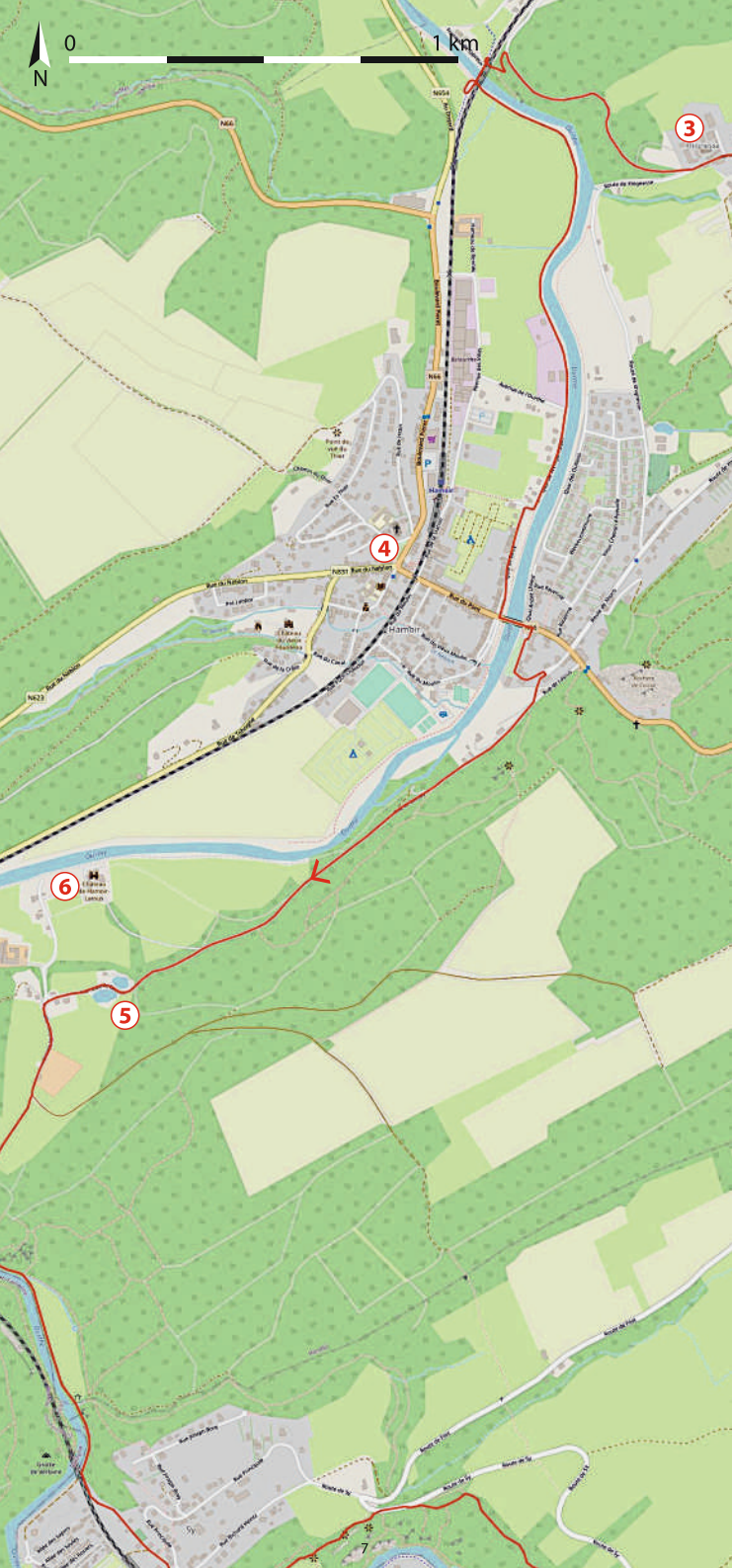
jmg@superg.be

Ma. au D.: 9-19h30

La route tourne vers la gauche à 180°, un peu plus loin, un petit escalier sur votre droite vous permet de rejoindre, à droite, un carrefour où vous continuer à droite sur la Rue de Lassus.

Suivez la route principale jusqu'au **Hameau de Lassus** ⑤ et ses deux petits étangs privés.

Au carrefour prenez à gauche (un petit détour en prenant à droite vous permet de voir le **Château de Lassus** ⑥ avant de revenir sur vos pas).



0

1 km

3

4

6

5

7

Continuez jusqu'à la ferme où la route devient chemin et laissez celui-ci tourner à gauche pour continuer tout droit sur un sentier à travers champs qui s'enfonce ensuite dans les bois jusqu'à la rivière.

Longez la rivière jusqu'à rejoindre le chemin de fer que vous longez un peu avant d'arriver à Sy par la Rue Douce Terre.

Au croisement, continuez tout droit sur la Rue Principale jusqu'à la **Chapelle Notre-Dame de Lourdes**. ⑦

Juste avant celle-ci, prenez le chemin à gauche qui monte très fort dans les bois et qui va vous permettre de voir quelques superbes points de vue.

Vous arrivez sur la Route de Sy, que vous suivez à droite sur 50 M avant de rentrer à nouveau dans les bois sur votre droite.

Laissez deux sentiers sur votre droite pour continuer jusqu'à un T où vous tournez à droite.

Le sentier sinueux vous fait redescendre à proximité du **Domaine de Palogne** ⑧, soyez attentifs à la carte !

Remontez ensuite le sentier passant par deux points de vue sur le Château Fort de Logne, ignorez deux sentiers qui partent vers la droite dont celui du GR 57 que vous quittez ici, vous suivez maintenant le GRP 575, itinéraire balisé dans les deux sens.





Continuez jusqu'au chemin Clos du Houilleur et avant la ferme, prenez le sentier de droite qui passe derrière celle-ci, tenez votre droite pour contourner le petit bois et rejoindre la route Thier de Logne.



Domaine de Palogne ⑧ (voir page 8)

Le Domaine de Palogne propose de nombreuses activités au coeur d'une nature préservée : descente en kayak, location de VTT, mini-golf, plaine de jeux, Taverne, fauconnerie, ...



Ferme de la Boverie ⑨

Découvrez des centaines d'objets retrouvés au château. Remontez le temps jusqu'à l'époque des mérovingiens.

Route du Pâlogne 6, 4190 Ferrières

Tél.: 086 21 20 33

www.palogne.be

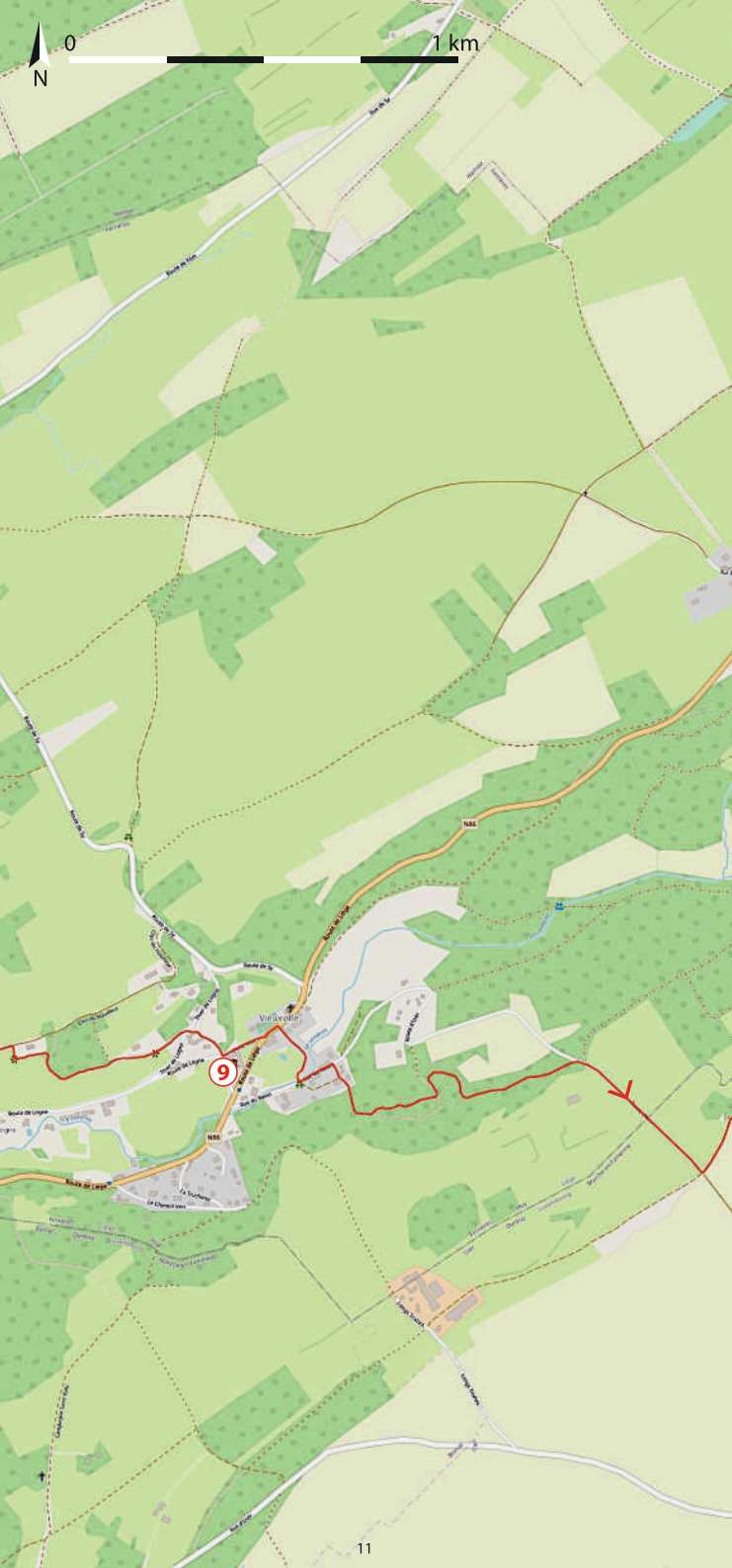
Au carrefour, allez tout droit pour suivre le Chemin des Mésanges jusqu'au **Musée du Château Fort de Logne (Ferme de la Boverie)**. ⑨

Juste avant celui-ci, prenez Close-Voie sur la gauche pour rejoindre la nationale que vous traversez et remontez sur la gauche (prudence!).

Prenez juste avant la maison un sentier sur votre droite et après la petite passerelle, remontez la Rue du Ravet sur la gauche, puis prenez le Chemin du Grand Cheval sur la droite.

Le chemin devient un sentier sinueux qui vous amène à la Route d'Izler, soyez attentifs à la carte!

Remontez celle-ci sur la droite pendant 400 M et au carrefour, prenez le chemin de gauche.



Ce chemin vous fait rejoindre la Rue de la Lembrée que vous suivez sur la gauche pendant un gros km et juste avant le petit pont, prenez à droite un sentier qui monte dans les bois, vous quittez maintenant le GRP 575.



Tenez votre droite et arrivez dans les champs puis tenez encore votre droite.

Parenthèse



Château de Lassus 6 (voir page 6)

La plus ancienne partie du château est un donjon avec une petite tour attenante, bâti au début du XIV^{ème} siècle. Il fut longtemps propriété de la famille de Maillen, mayeurs héréditaires de Hamoir. En 1633, ceux-ci font édifier une petite chapelle castrale à une centaine de mètres du château ; on y remarque des pierres tombales des familles de Donnea et de Maillen. Au cours du XVIII^{ème} siècle, le bâtiment est remanié totalement en style Louis XIV, remaniement dont la partie la plus visible aujourd'hui est l'élégant fronton en bord d'Ourthe.



La Fiole Ambiance 14 (voir page 14)

Ancien relai postal rénové, bar lounge, piscine extérieure et spa. Cette chambre d'hôte vous propose trois chambres à thème, des repas de qualité, le tout dans une ambiance chaleureuse à la décoration soignée.



0

1 km

N

Au carrefour prenez à gauche sur la route Au Clocher, longez le cimetière et arrivez à la **Ferme de la House** ⑩ et à **l'Eglise Saint-Martin**. ⑪



La Ferme de la House ⑩

La Ferme de la House apparaît pour la première fois dans un écrit en 1459. Le corps de logis est le bâtiment le plus ancien. Exploitation agricole et vente de farines et pâtes BIO.

Au clocher 14, 4190 Ferrières

Tél.: 0472/43 40 22

mm.mortehan@skynet.be

L. au D.: 9-12h30 et 14h30-18h (si présente)



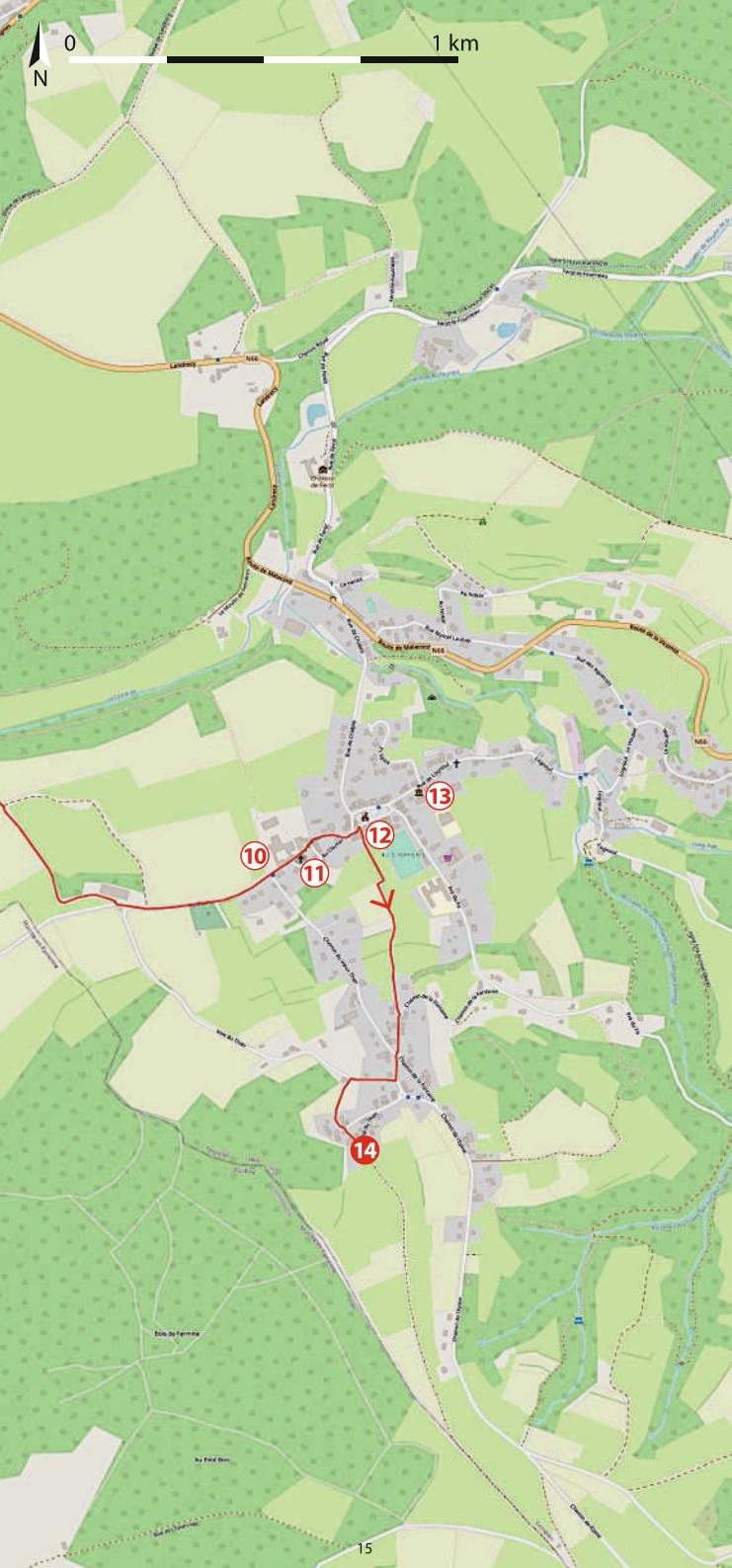
l'Eglise Saint-Martin ⑪

Cet édifice de style néo-gothique de la fin du 19ème siècle s'est vu replacer son clocher vieillissant par une structure en acier de prêt de 25 tonnes. Une première en wallonie.

Continuez tout droit et prenez l'escalier devant vous qui vous amène Place de Chablis (un léger détour vous fera découvrir **La Petite Gatte** ⑫, **l'Office du Tourisme, le Musée du Jouet et de l'Enfant** ⑬, pharmacie et autres commodités), prenez directement à droite un sentier qui s'enfonce à travers champs pour rejoindre le Chemin de la Fontaine que vous remontez sur la droite.

Au carrefour allez tout droit puis à droite jusqu'à un sentier sur la gauche qui vous amènera à **La Fiole Ambiance**. ⑭







La Petite Gatte ⑫ (voir page 14)

La Petite Gatte propose une large gamme de produits naturels issus d'exploitations proches de chez nous (fruits et légumes de saison, produits laitiers, pains, viandes, charcuteries, bières,...) ainsi que des produits non-alimentaires de première nécessité.

Place du Chablis 14A, 4190 Ferrières

Tél.: 0493/34 95 69

www.lapetitegatte-ferrieres.be

ferrieres@lapetitegatte.be

Ma. au S. : 8-18h, D. : 8-12h

(glaces en été : Ma. au S. : 11-20h, D. : 15-20h)



Musée du Jouet ⑬ (voir page 14)

Intime et chaleureux, le musée présente plus de 1500 jeux et jouets de la fin du XIXème siècle jusqu'à nos jours.

Jeux animés (manège musical, machines à vapeur, jouets mécaniques, ...) jeux de table, poupées et dînettes, chevaux à roulettes, véhicules de toutes tailles, jeux de rue, pièces uniques artisanales etc...

Rue de Lognoul 6, 4190 Ferrières

Tél.: 086/40 08 23



#LA SYLVESTRE

Journée 2/3

Ferrières

Harzé



Télécharger le GPX

Distance : 18,86 km

Dénivellé + : 386 m

Dénivellé - : 377 m

Alt. min. : 255 m

Alt. max. : 439 m



Adresse départ : La Fiole Ambiance,
Voie du Thier 16, 4190 Ferrières

Adresse arrivée : Al Copête,
Rue de Chézy 19, 4920 Harzé



Journée 2

#LA SYLVESTRE

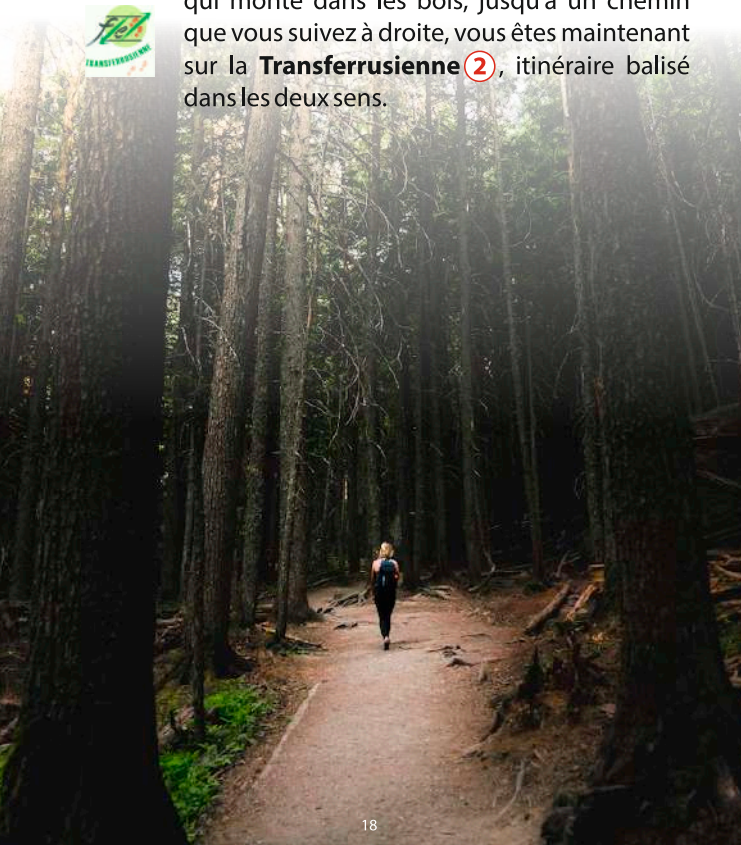
Dos à **La Fiole Ambiance** ①, prenez à droite puis directement à gauche la Voie du Thier puis tenez votre droite.

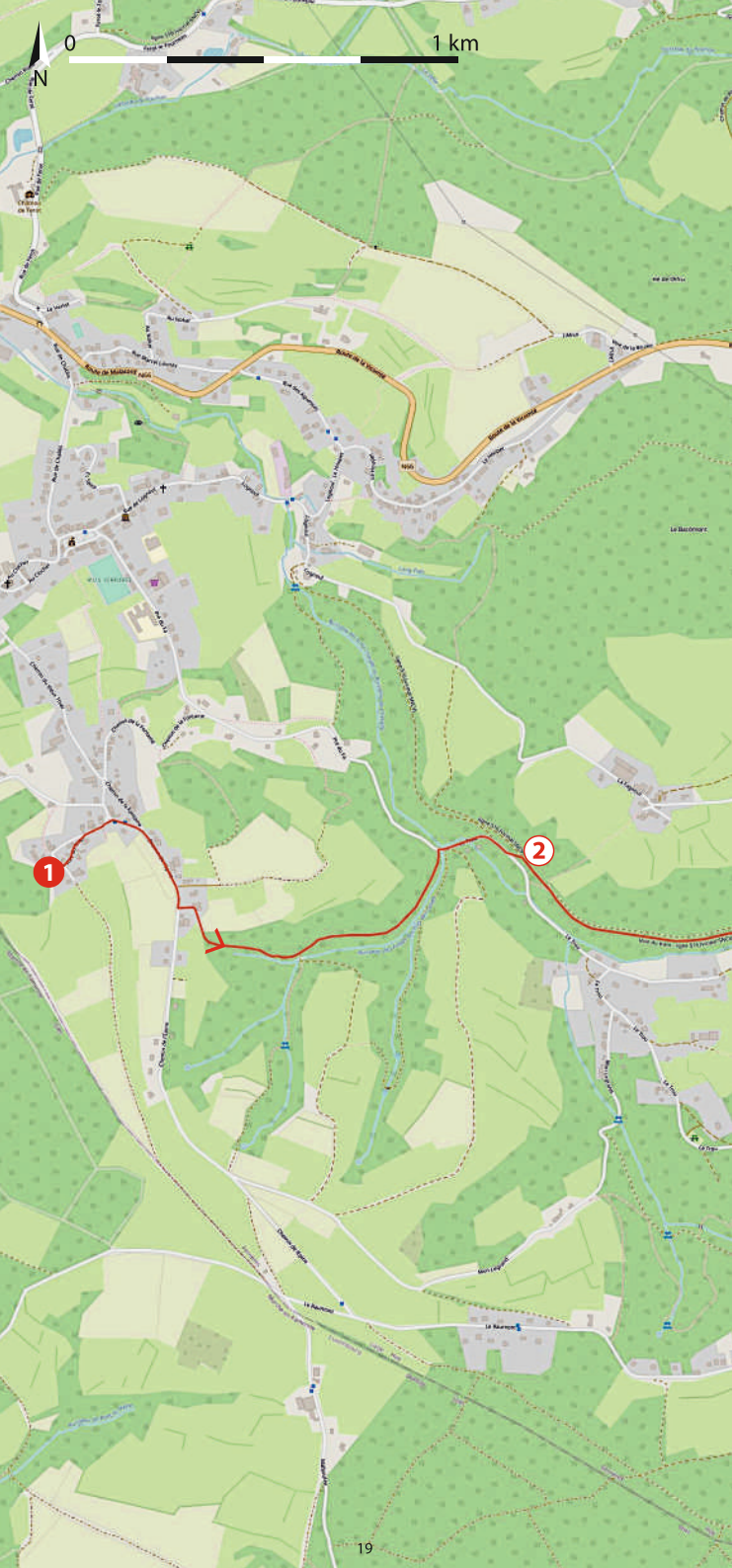
Au carrefour, prenez à droite, puis continuer tout droit sur le Chemin de l'Épine.

Après 200 M, prenez un sentier sur la gauche qui s'enfonce dans les champs puis dans les bois.

A l'embranchement suivant, tenez votre gauche pour rejoindre la route Pré du Fa et la remonter sur la droite.

Après 200 M, prenez le chemin sur la gauche qui monte dans les bois, jusqu'à un chemin que vous suivez à droite, vous êtes maintenant sur la **Transferrusienne** ②, itinéraire balisé dans les deux sens.





A l'Y tenez votre droite et longez un ruisseau.

Au prochain carrefour allez tout droit, le chemin décrit une grande courbe à droite puis croise un autre chemin où il faut aller tout droit puis à gauche.

Allez encore tout droit au prochain carrefour, puis à droite à l'Y pour rejoindre la route que vous traversez pour continuer tout droit puis faire une large boucle vers la droite puis une courte boucle vers la gauche.

Parenthèse


Le Collège Saint-Roch

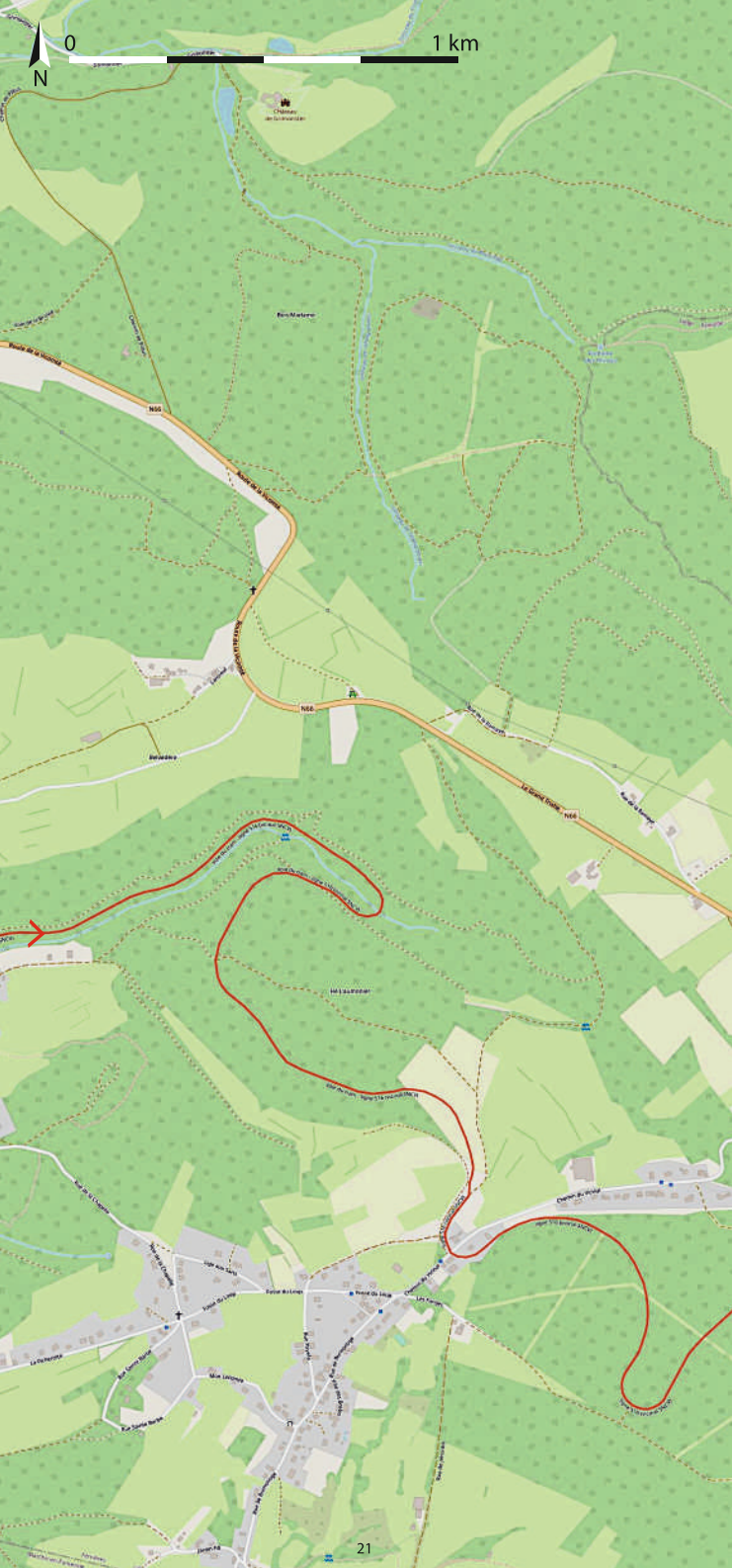
Un document de 1159 fait entrer dans l'histoire cet endroit désolé et humide : on y lit la confirmation de l'existence d'un ermitage placé sous la Règle de saint Benoît.

En 1521, le culte de saint Roch est autorisé à Bernardfagne, une dévotion qui le fait connaître rapidement aux alentours.

Fin XVIIème, début XVIIIème, les batiments prennent progressivement l'aspect remarquable qui les caractérise encore de nos jours : le porche monumental dans le style "Renaissance mosane" (1716) puis, au fond de la cour d'honneur, la salle du chapitre, le cloître et la cuisine du monastère (actuel local d'accueil et économat).

Ensuite le ciel s'assombrit, c'est la période révolutionnaire... En 1853 pourtant, le petit séminaire est rétabli et depuis, sans discontinuer, le petit séminaire, puis aujourd'hui le collège a poursuivi sa mission d'éducation et d'enseignement.







Juste avant la fin de la **Transferrusienne** ③, à l'Y, prenez à droite puis la 1ère à gauche, puis traversez tout droit deux carrefours pour rejoindre la nationale et la traverser (prudence!).



Vous suivez maintenant le GR15 jusqu'à la fin de la journée, itinéraire balisé dans les deux sens.

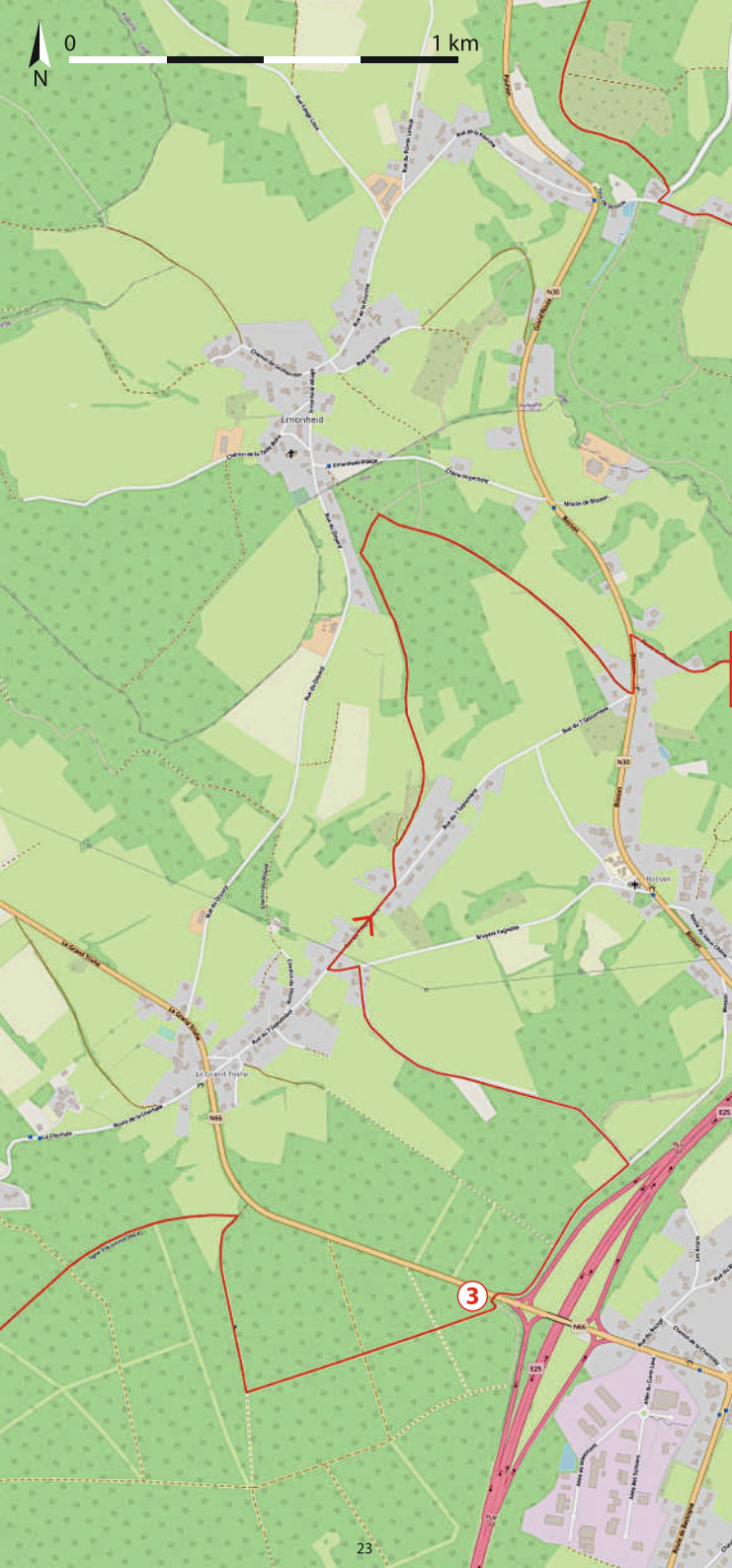
Longez l'autoroute, laissez un chemin sur votre gauche pour ensuite prendre à gauche sur la Rue Bruyère Fagnette, laissez un sentier sur votre droite et continuez tout droit.

Au carrefour en T, prenez à gauche, puis rapidement à droite sur la Rue du 7 Septembre et la remonter sur 200 M.

Prenez ensuite une petite rue en cul-de-sac sur la gauche et tenez votre droite pour suivre un sentier qui s'enfonce à travers champs puis à travers bois.

Restez dans les bois en tournant deux fois à droite puis laissez un sentier sur votre gauche pour continuer tout droit sur le chemin qui rejoint la nationale, que vous remontez à gauche sur 100 M.

Prenez à droite la Route du Paradis.




La route se transforme en chemin sinueux que vous suivez jusqu'à rejoindre la route Trou de Bosson, soyez attentifs à la carte !

A celle-ci, prenez à gauche et continuez en laissant un chemin sur la droite puis un sentier sur la gauche jusqu'à un carrefour où vous prenez la route de droite.

Juste après les maisons, un sentier discret s'enfonce dans les bois sur votre gauche.

Laissez un sentier sur la droite et continuez tout droit jusqu'à un Y où vous prenez à gauche puis à droite pour rejoindre une route que vous suivez à gauche.

Traversez la nationale (prudence !) et arrivez chez **Misery Beer Co** ④ – une des meilleures brasserie de Belgique – santé !



Misery Beer Co ④

Une brasserie familiale et un bar dans un authentique manoir ardennais en bordure d'une forêt pleine de sources et de ressources précieuses pour leurs brassins. En plus de nos bières, vous trouverez au brewpub des bières artisanales belges et étrangères, du vin nature, une sélection de whiskies ainsi qu'une petite restauration composée de produits locaux et de qualité.

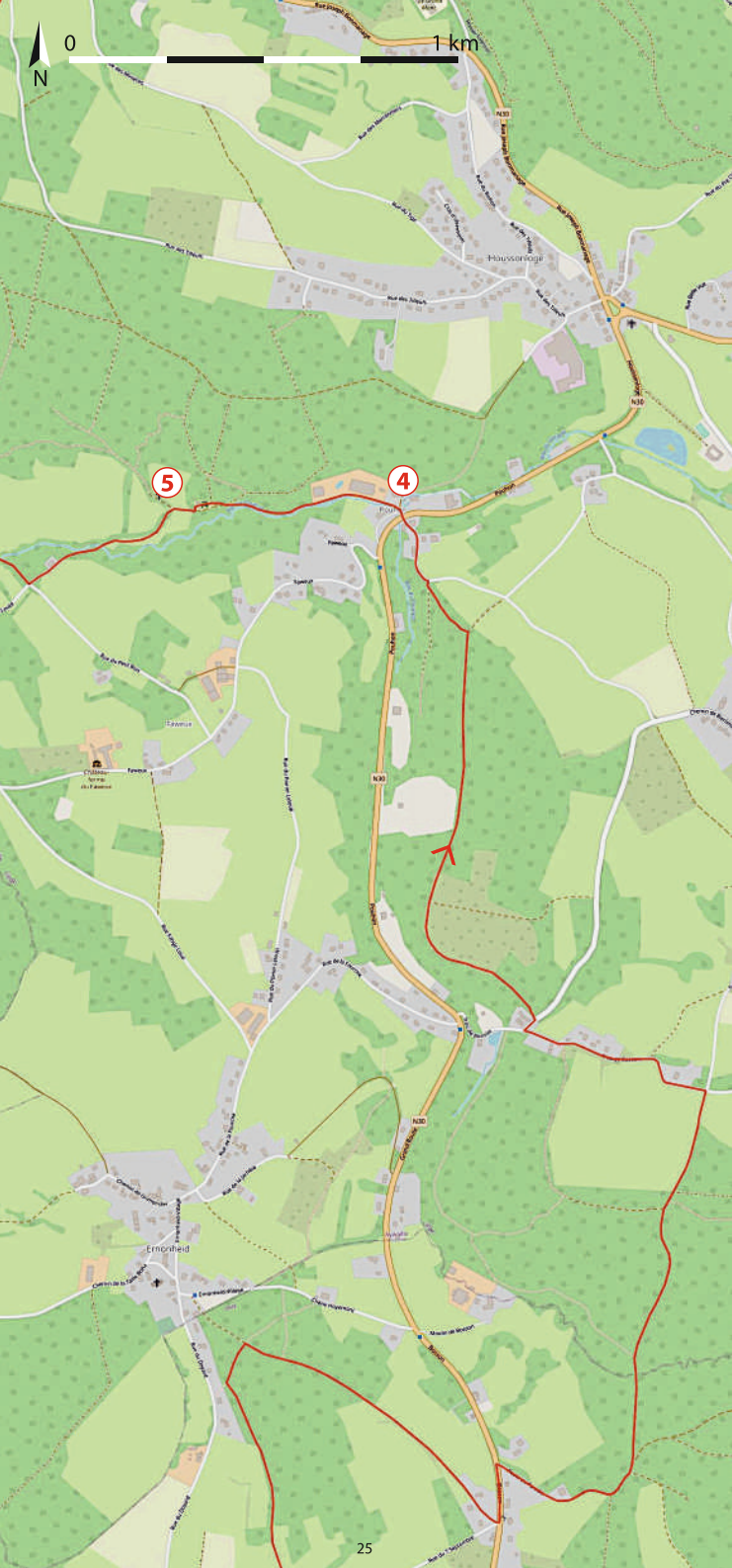
Pouhon 22, 4920 Aywaille

Tél.: 0456 18 92 72

www.miserybeerco.be

Ma. au J. : 16-20h, V. : 16-22h, S. : 13-22h, D. : 13-19h

Dos à Misery Beer Co, prenez à droite un chemin qui longe le ruisseau et peu avant la **Chapelle Sainte-Anne** ⑤, prenez à gauche.



0

1 km

N

5

4



Chapelle Sainte-Anne ⑤ (voir page 24)

La construction de la chapelle remonte au XVIème siècle (1524), elle fut érigée par le maître des forges, Collienne de Neufforge, dit "des Pouhons", qui avait établi ses ateliers et sa maison le long de ce ruisseau (la maison fut détruite en 1862). Dédiée à Sainte-Anne et à Saint-Remacle, elle allait porter le nom de "Chapelle Sainte-Anne des Pouhons". L'intérieur de cet humble édifice est constitué d'une imitation d'autel style renaissance en bois peint, de deux tableaux récents représentant des scènes de la Passion, d'un chemin de croix lithographié et d'une statue moderne de Sainte-Thérèse de l'Enfant Jésus.

Le chemin serpente jusqu'à la Rue du Petit Bois et au carrefour, prenez à droite un sentier qui vous mène à la route La Levée que vous suivez sur la droite.

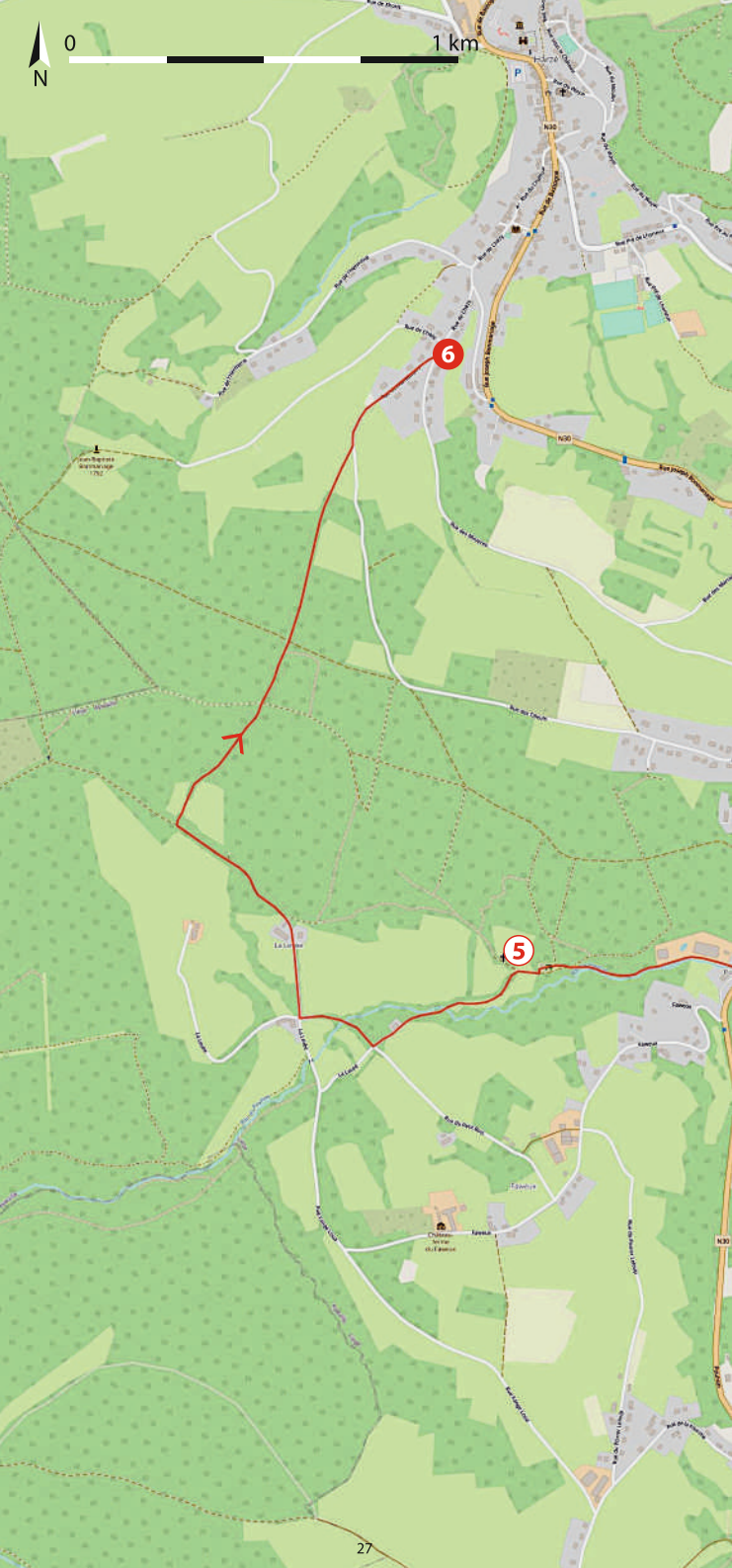
Arrivant à la ferme, tenez votre gauche puis prenez la première à droite.

Traversez les bois en étant attentifs à la carte et arrivez chez **Al Copète ⑥** par la Rue des Abreuvoirs.

Al Copète ⑥

C'est un gîte accueillant de 4 à 6 personnes dans le charmant village d'Harzé.







#LA SYLVESTRE

Journée 3/3

Harzé

Comblain-la-Tour



Télécharger le GPX

Distance : 17,93 km

Dénivellé + : 380 m

Dénivellé - : 564 m

Alt. min. : 106 m

Alt. max. : 364 m



Adresse départ : Al Copête

Rue de Chézy 19, 4920 Harzé

Adresse arrivée : Hôtel Imper'Ale

Rue du Parc 1, 4180 Hamoir



Journée 3

#LA SYLVESTRE

Dos à **Al Copète ①**, prenez à droite et à l'Y, continuez tout droit jusqu'au carrefour suivant ou vous tenez votre gauche, puis au suivant votre droite.

Au carrefour suivant allez tout droit jusqu'à rejoindre la nationale que vous traversez (prudence !) et un rapide droite / gauche vous emmène dans la Rue Pré de l'Honneux.

Juste après une maison, prenez le petit sentier sur votre gauche jusqu'à rejoindre la Rue du Wayai que vous remontez sur votre droite.

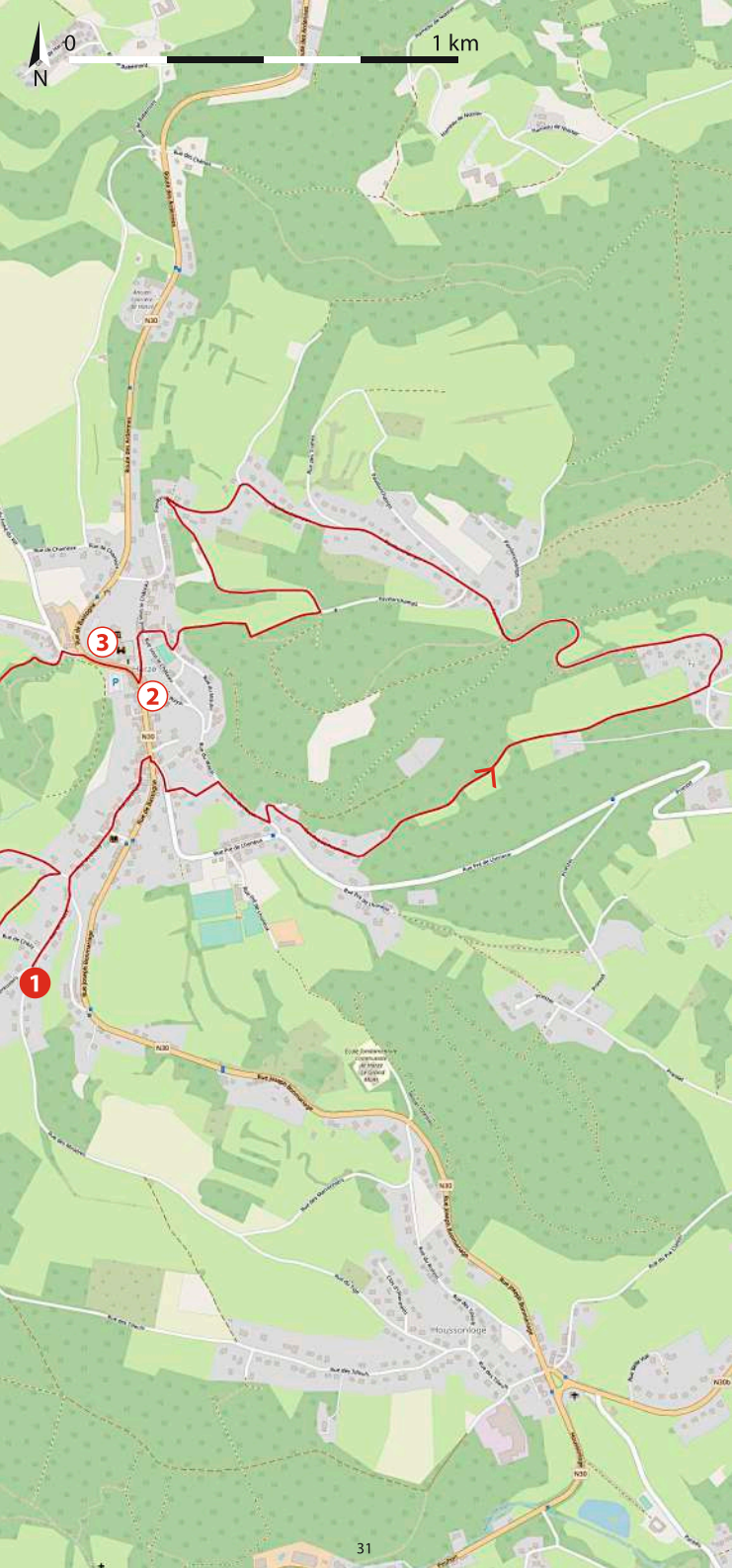
Prenez ensuite la première à gauche, Rue Pré au Fourneau et suivez la route qui opère un tournant en épingle vers la droite, puis à l'Y, tenez votre droite.

Pendant la montée, la route devient chemin empierré à travers bois jusqu'à un carrefour à 5 branches dans lequel vous prenez la 1ère à gauche.

La route serpente et vous laissez un chemin sur votre droite puis un chemin sur votre gauche et vous arrivez à un Y où vous tenez votre gauche, puis à un carrefour où vous continuez tout droit.

Aux trois Y suivants, prenez à gauche et après quelques tournants, empruntez un sentier sur votre droite qui borde les bois pour arriver sur la Rue du Moulin que vous remontez sur votre droite.

En arrivant dans la Rue Derrière le Château, prenez le sentier en face de vous qui vous ramène sur la nationale que vous descendez sur la droite (**l'Eglise Saint-Jacques ②** se trouve sur votre gauche).



0

1 km

3

2

1

Peu avant le porche du **Château d'Harzé** ③, traversez la route en empruntant le passage pour piéton (prudence !) et continuez à descendre jusqu'à l'Y où vous remontez la route de gauche

Prenez le sentier sur la gauche qui s'enfonce dans un petit bois puis dans les champs jusqu'à revenir sur la Rue de l'Hermitrie que vous suivez sur la gauche.

Après 100 M, prenez le chemin empierré en face de vous et aux deux Y qui suivent, tenez votre gauche jusqu'à revenir sur la route que vous descendez, en ignorant la rue de gauche.

Juste avant de rejoindre le carrefour, prenez la route qui monte sur votre droite et qui devient rapidement un chemin, pour revenir sur la route et continuer tout droit.

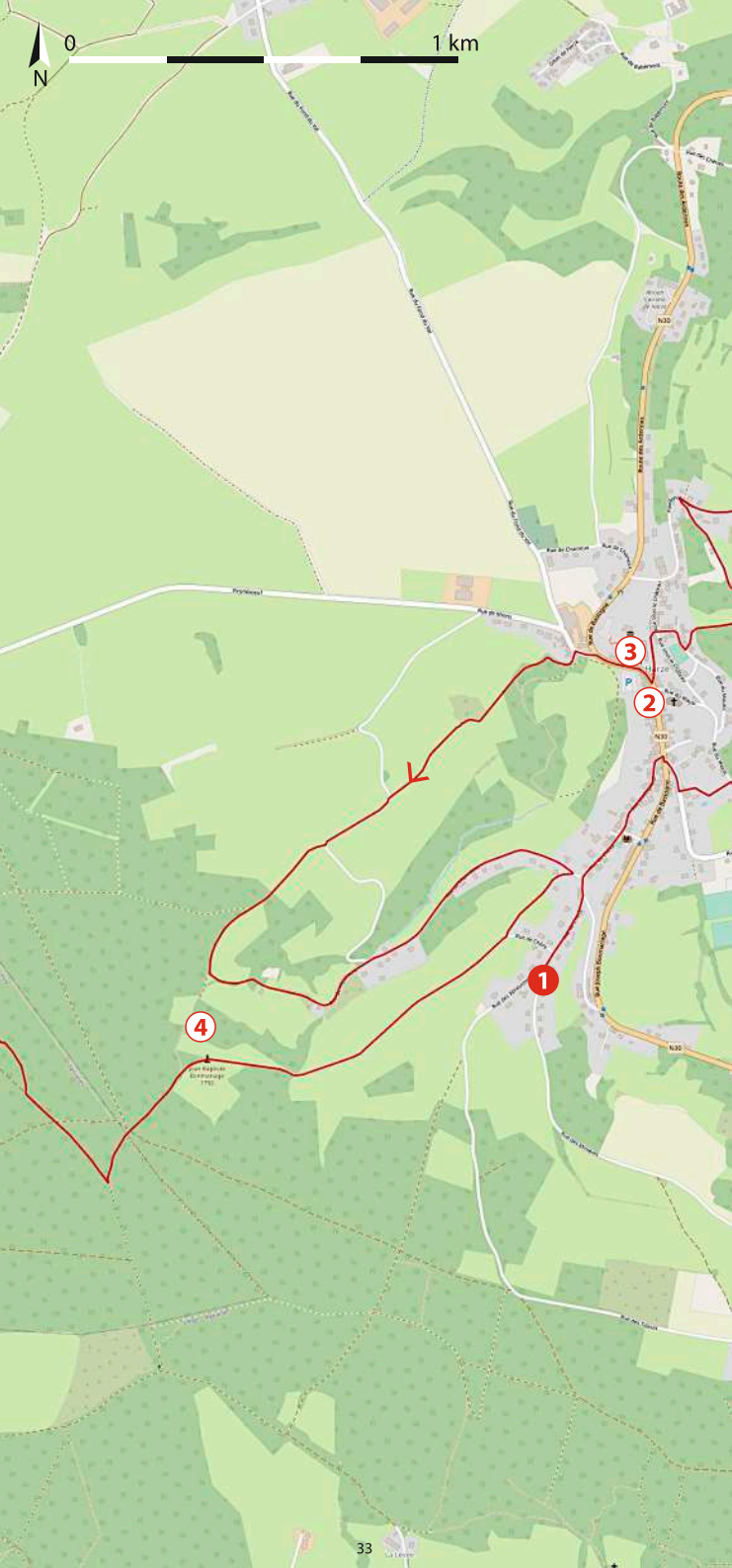
La route redevient chemin et s'enfonce dans les bois, soyez attentifs à la carte !

Rencontrez une aire de repos avec un **Calvaire de 1792** ④, laissez le chemin sur votre droite et continuez à monter légèrement.

Au carrefour à 5 branches, continuez tout droit puis laissez le sentier directement sur votre gauche pour continuer tout droit et au carrefour suivant, prenez à droite.

Au carrefour en X continuez tout droit et après 100 M, prenez le sentier peu visible sur votre droite qui s'enfonce dans les bois.

Le sentier est sauvage puis débouche sur une clairière où vous devez être attentif pour le suivre.





Château de Harzé. ③ (voir page 32)

Si les origines d'un château remontent probablement au IX^{ème} ou X^{ème} siècle, l'édifice actuel est l'œuvre du comte Ernest de Suys de Lynden qui le fit aménager, dans les années 1632 à 1645. La façade du château, restaurée entre 1909 et 1924, constitue un exemple remarquable du style mosan, avec ses arcades en plein cintre sur colonnes toscanes et ses fenêtres à triples meneaux.

En arrivant sur un chemin plus large, continuez tout droit et après 10 M, rejoignez un chemin empierré.

Au carrefour suivant, allez tout droit puis descendez jusqu'à la nationale en ignorant les chemins et sentiers sur les côtés (**la Boucherie Chez Guy** ⑤ se trouve à 200 M sur votre gauche).



La Boucherie Chez Guy

Boucherie traditionnelle et familiale.

Route de Marche 5b, 4190 Xhoris

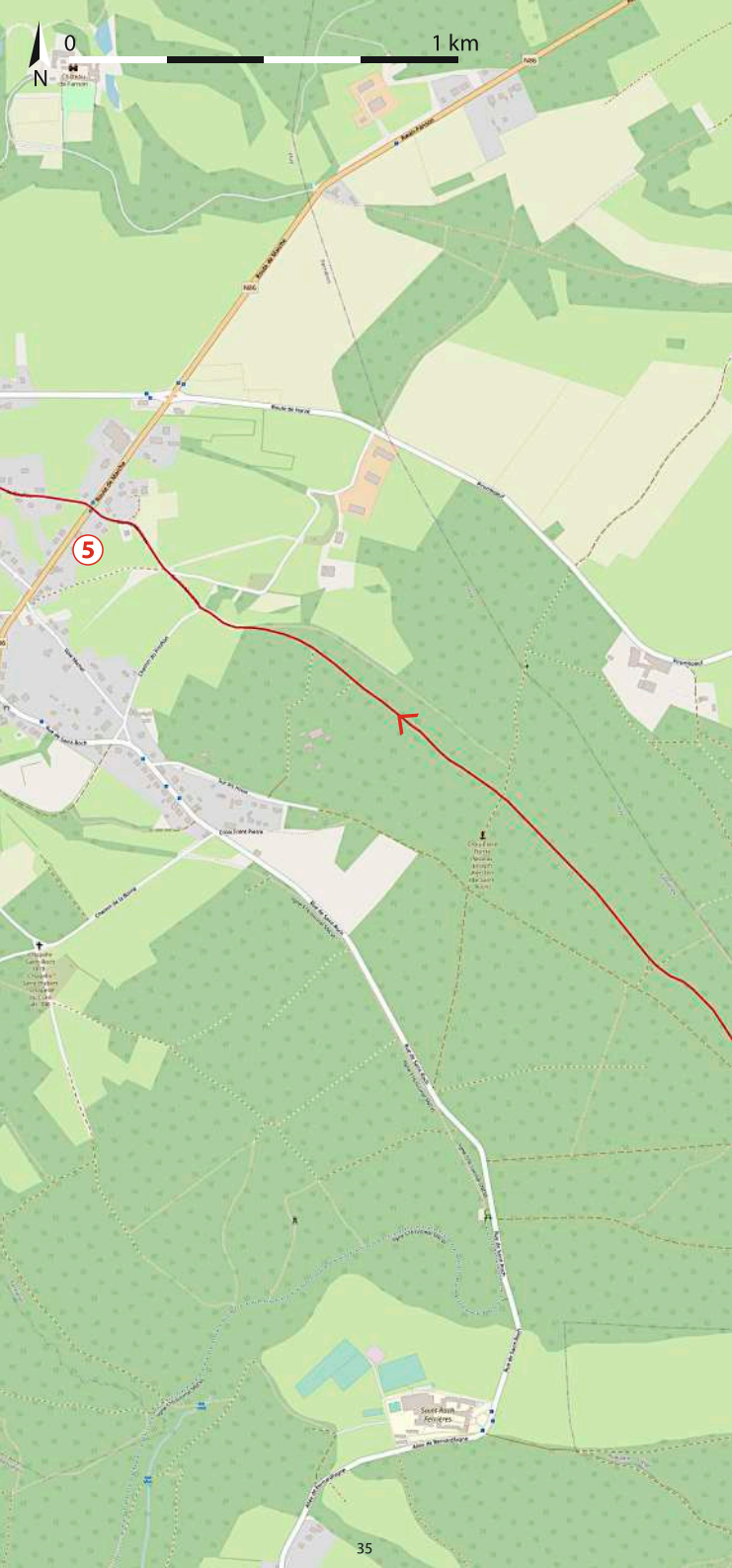
Tél.: 04/376 77 01

 Boucherie Chez Guy à Xhoris

severine6484@hotmail.com

Ma. Me. et V.: 10-18h, S.: 9-17h

Traversez la nationale (prudence !), prenez la Rue Le Chafour, en face de vous et au carrefour suivant, allez tout droit.



0

1 km

5

↑
Chapelle
Saint-Mathieu
Nécessaire
pour accéder
au cimetière
des lieux
sépulcraux

↑
Chapelle
Saint-Math
Nécessaire
pour accéder
au cimetière
des lieux
sépulcraux

Saint-Math
Révoires

Laissez deux sentiers sur votre droite et une route sur votre gauche et arrivez au carrefour en T où vous prenez à droite puis peu après, un sentier sur votre gauche.



Prenez à droite en arrivant sur la route Quarreux, à gauche sur la Route de Hamoir puis à droite sur la Rue de Comblain. Vous voici sur la **Transferrusienne**, ⑥ un itinéraire balisé dans les deux sens.

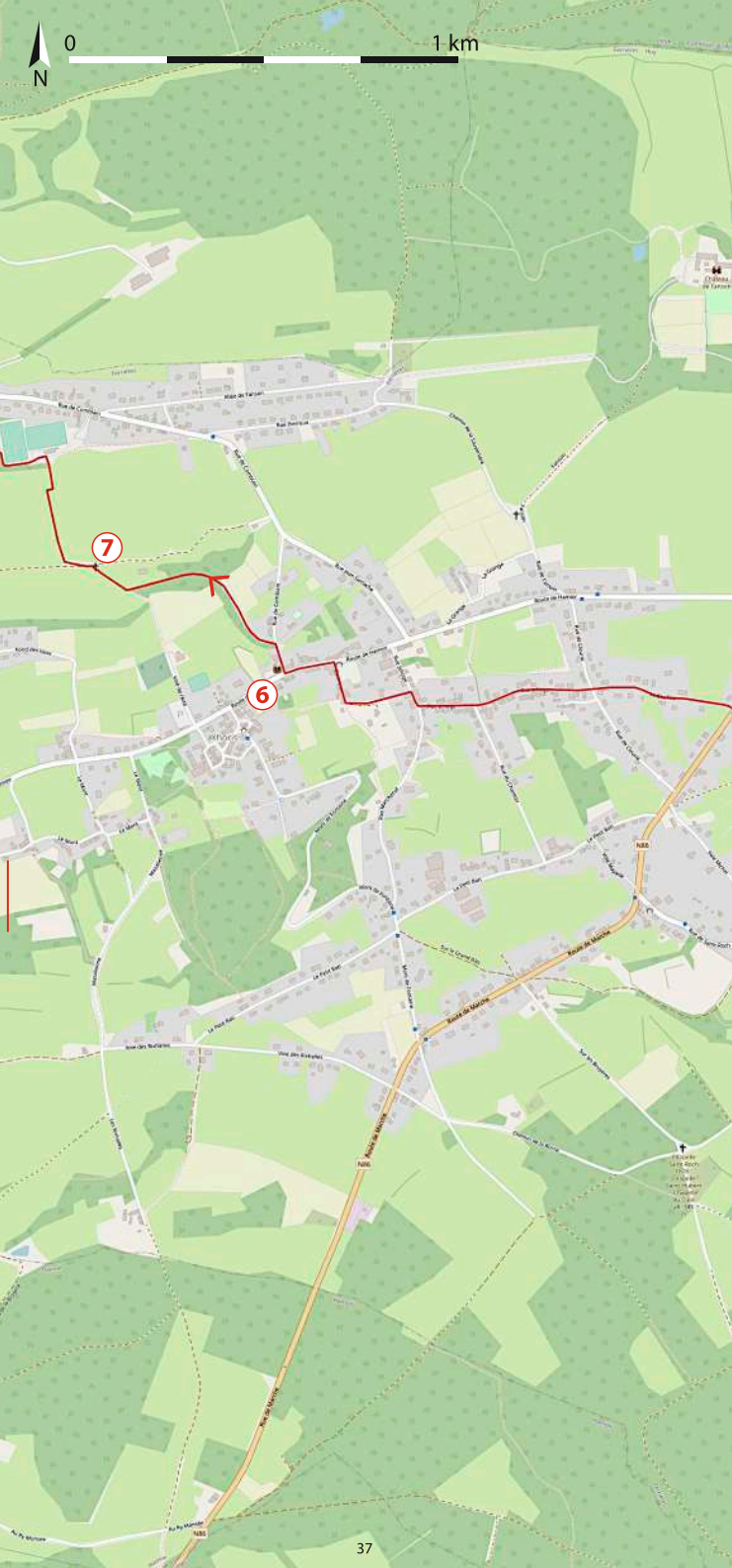
Prenez ensuite le chemin sur votre gauche qui devient sentier à travers bois, puis à travers champs, jusqu'à un Y où vous prenez à droite pour arriver à la **Chapelle Sainte-Barbe**. ⑦



Chapelle Sainte-Barbe ⑦

La chapelle est classée au patrimoine culturel immobilier de la Région wallonne. La chapelle est citée dès 1868 mais est certainement plus ancienne et pourrait avoir été construite en 1784. Elle a fait l'objet d'une restauration en 2016.

Prenez le chemin en face de vous qui devient sentier, contourne les terrains de foot et revient ensuite sur la Rue de Comblain.



Un gauche / droite vous permet d'emprunter la Rue de Comblinay que vous suivez jusqu'à contourner complètement une ferme en laissant deux rues sur votre droite.

Continuez sur la route qui serpente et descend, en ignorant d'abord deux puis une route sur votre droite, jusqu'au village où vous prenez la Rue de la Cherra sur la droite.

Ignorez une route sur votre droite puis à l'Y, prenez à gauche la Rue du Boé, que vous ne quittez pas jusqu'au chemin de fer où vous trouvez, sur votre droite, **le Marché Croc'**

⑦ **Local** et sur votre gauche, **l'Hôtel Impéri'Ale**. ⑧



Croc'Local ⑦

C'est un petit marché (intérieur et extérieur) de producteurs locaux.

Rue du vicinal 25, Comblain-la-Tour

 *Croc Local*

courauxmarchandises@gmail.com

1er et 3ème Me. : 16-20h



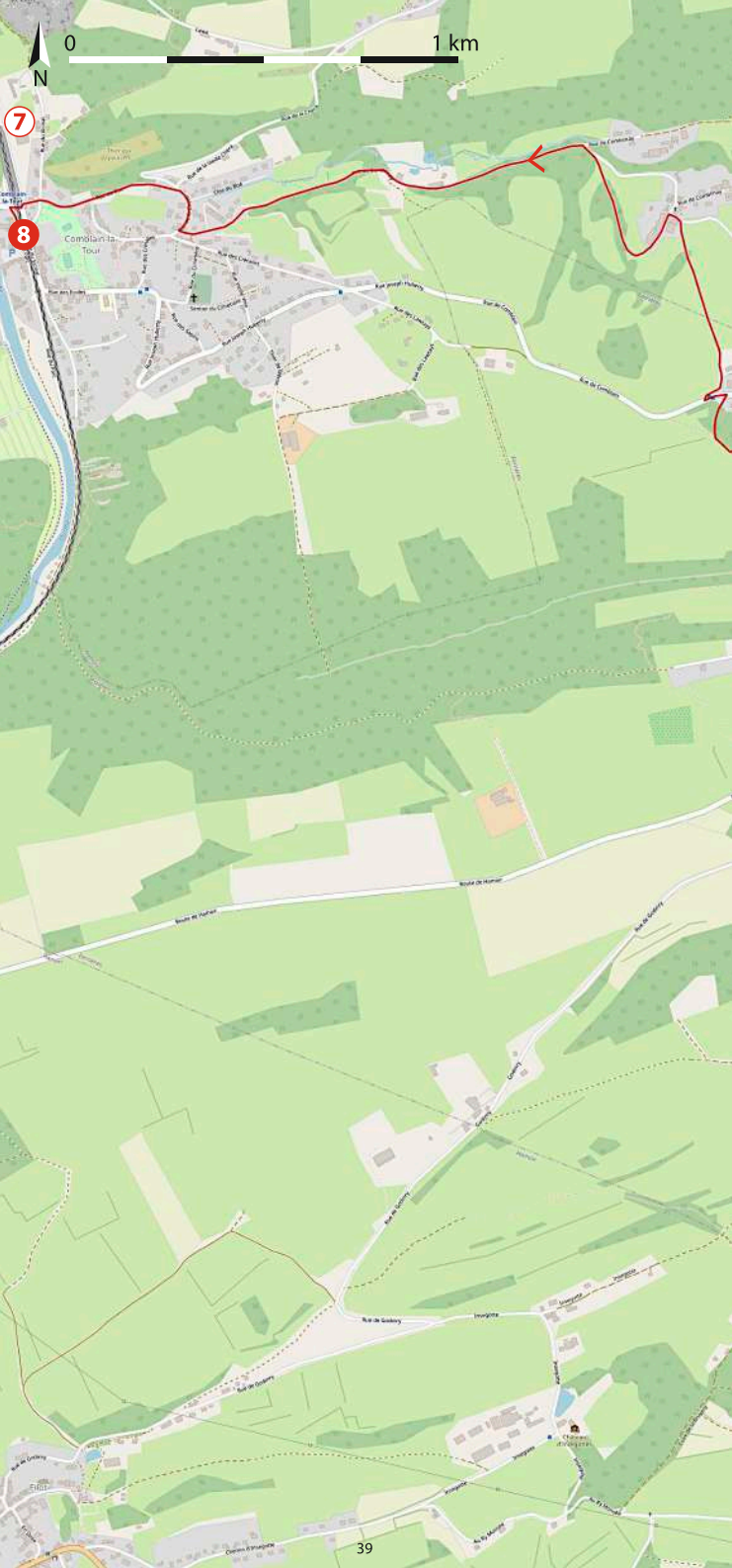
Hôtel Impéri'Ale ⑧

l'Impéri'Ale est né de l'amour des propriétaires pour les bières de caractère. De cette passion est d'ailleurs également née l'Experiment'Ale, une bière spéciale brassée à quelques kilomètres de l'hôtel.



Ouvert en juillet

2019, cet établissement dispose de 8 chambres spacieuses dont 3 Suites, parfaitement équipées, et subtilement décorées dans l'univers de la brasserie. Une ambiance chaleureuse qui vous fera presque oublier que vous êtes à l'hôtel!



0

1 km

N

7

8



Comblanchien Tour

Château

Mairie



Retrouvez toutes les possibilités de parcours sur notre site



MAISON DU TOURISME

OVA

OURTHE-VESDRE-AMBLÈVE

MAISON DU TOURISME OURTHE-VESDRE-AMBLÈVE

Rue de Louveigné, 5A

4920 Remouchamps

Tel.: +32 (0)4 384 35 44

info@ovaturisme.be - [Facebook.com/tourismeOVA](https://www.facebook.com/tourismeOVA)

www.ovaturisme.be