

Itinérances
Saveurs et découvertes en OVA

Readbook #LA PATRIMONIALE

Chaque jour, une nouvelle étape

Un service peut prendre en charge vos bagages

Esneux/Chaufontaine/Remouchamps/Esneux

Découvrez la nature, les producteurs locaux et leurs produits.



[ovatourisme - www.ovatourisme.be](http://www.ovatourisme.be)



VISITWallonia.be

J'adopte la quiétude attitude



JE RESPECTE LE CALME
DE LA NATURE



JE TIENS MON
ANIMAL EN LAISSE



J'EMPORTE
MES DÉCHETS



JE NE CAMPE PAS
DANS LES BOIS



JE RESPECTE LA
QUIÉTUDE DES ANIMAUX



JE LIMITE MA CUEILLETTE
(MYRTILLES, CHAMPIGNONS,
FLEURS...) À UN USAGE PRIVÉ



JE N'ALLUME
PAS DE FEU

LES VÉHICULES
À MOTEUR
SONT INTERDITS !



JE RESPECTE LA
SIGNALLISATION ET JE RESTE
SUR LES CHEMINS

- 1 Afin de maximiser les chances de places vacantes chez les hébergeurs, prévoyez votre itinérance le plus tôt possible.
- 2 Les parcours n'étant pas balisés, il est vivement conseillé de télécharger la trace GPX.
- 3 Vous pouvez l'utiliser avec un GPS de randonnée, ou votre smartphone en téléchargeant l'application GPX Viewer (dedans, sélectionnez le fond OpenStreetMap).
- 4 En automne, vérifiez sur les sites des communes traversées que certains tronçons ne sont pas réservés pour la chasse.

Numéros d'urgence :

Pompiers et ambulances : 112.

Police : 101.

Centre Anti-Poisons : 070/245 245.

#LA PATRIMONIALE

Journée 1/3

Esneux

Chaufontaine



Télécharger le GPX

Distance : 16,11 km

Dénivellé + : 450 m

Dénivellé - : 422 m

Alt. min. : 75 m

Alt. max. : 289 m



Adresse départ : Jardin des Miroirs

Rue Chamelot 3, 4130 Esneux

Adresse arrivée : Western City

Rue du Bois de la Grue 2, 4050 Chaufontaine



Journée 1

#LA PATRIMONIALE

Dos au **Jardin des Miroirs**, ① prenez à gauche pour remonter la ruelle jusqu'à la route

Prenez à gauche puis la première route à gauche, descendez en ignorant une route à droite puis, peu avant la nationale, prenez la Rue Oscar Troupin à droite qui monte très fort.

Au sommet, profitez d'un point de vue.

Prenez à gauche et descendez la route jusqu'à rejoindre la nationale et traversez là (prudence!)

Suivez-la sur la droite avant de prendre un sentier sur votre gauche, juste à côté d'une maison isolée.

Descendez ce sentier jusqu'à rejoindre le pont.

Traversez-le et prenez directement à droite un sentier qui rejoint le **RAVeL** au bord de la rivière que vous suivez jusqu'au pont suivant.

Peu avant ce dernier, remontez vers la route sur votre gauche.

Traversez le pont et directement après, prenez les escaliers qui descendent sur votre droite puis longez les quais sur la gauche.



Jardin des Miroirs ①

Maison de caractère dans une ruelle très calme à 5 minutes à pied du centre du village. Vous découvrirez son superbe jardin, labellisé "Réseau Nature".

Rue Chamelot 3, 4130 Esneux

Tél.: 0498/14 74 36

 *LeJardindesMiroirs*



0

1 km



1

5

Collège Polytechnique

Collège Polytechnique

Boulevard

Parc

Chapelle

Chapelle

Chapelle

Chapelle

Chapelle

Chapelle

Chapelle

Chapelle

Chapelle

Chapelle

Chapelle

Chapelle

Chapelle

Chapelle

Chapelle

Chapelle

Chapelle

Chapelle

Chapelle

Chapelle

Chapelle

Chapelle

Chapelle

Chapelle

Chapelle

Chapelle

Chapelle

Chapelle

Chapelle

Chapelle

Chapelle

Chapelle

Chapelle

Chapelle

Chapelle

Chapelle

Chapelle

Chapelle

Chapelle

Chapelle

Chapelle

Chapelle

Chapelle

Arrivez à la nationale et longez-la sur 100 M, traversez-la (prudence !) et, au niveau du carrefour en T, prenez un petit sentier assez discret au tout début à droite de la N674.

Montez ce sentier technique à travers bois puis à travers champs jusqu'à un carrefour en X.

Prenez à gauche, puis ignorez le sentier qui part sur la droite pour continuer tout droit sur un sentier très discret qui longe le bord du champ.

Arrivez à la nationale, traversez-la (prudence !) et allez tout droit sur un sentier qui devient rapidement technique et qui vous amène sur une route que vous suivez sur la gauche.

Parenthèse

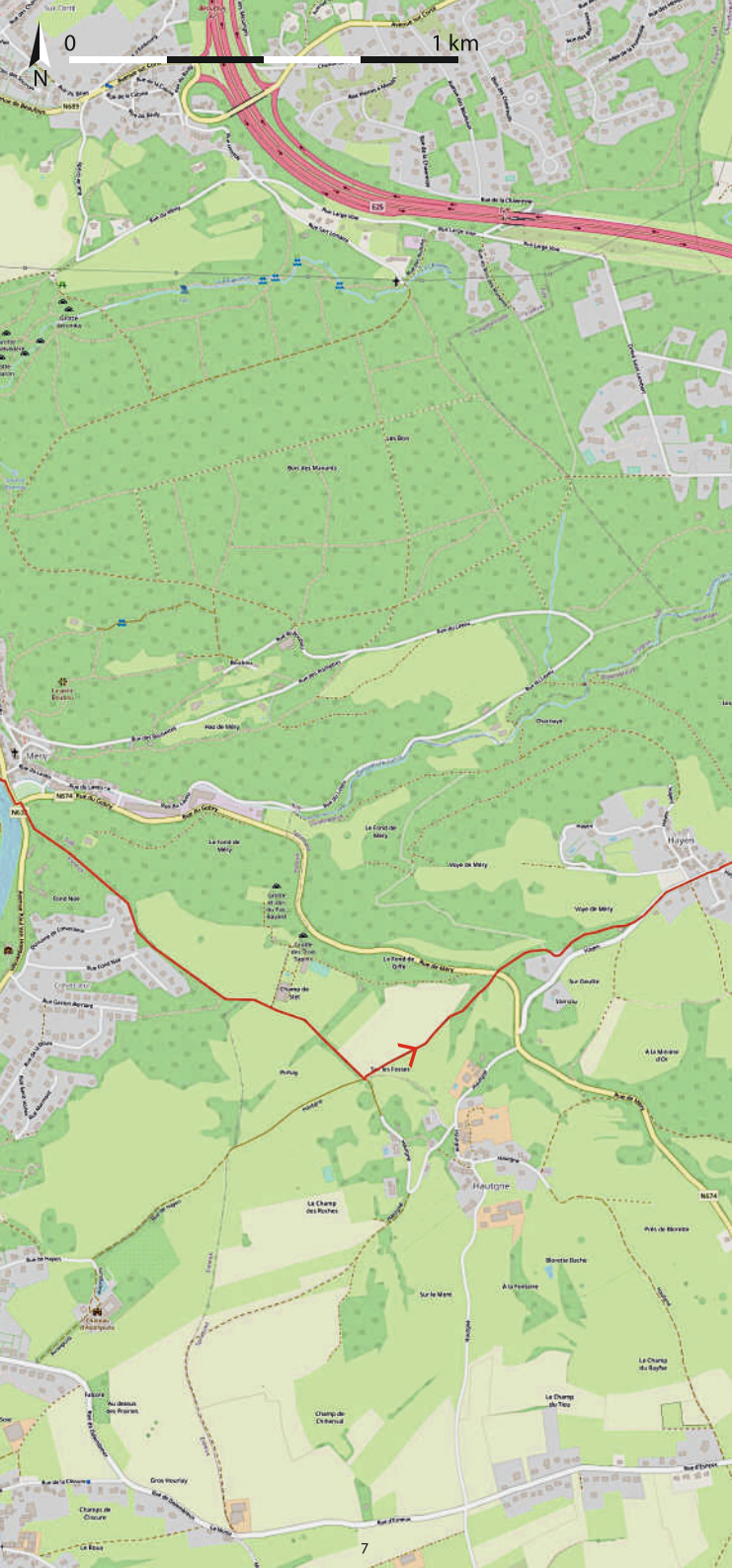
Château Le FY

Le Château Le FY a été construit à Esneux en 1904-1905 par Paul Saintenoy, architecte de renommée internationale, pour Jean-Édouard-Jules Van Parys, gendre d'Ernest Solvay. Construit par des Francs-maçons, le château, placé sur



une hauteur, comme c'est d'ailleurs le cas pour la plupart des châteaux, surplomberait volontairement, selon le folklore local, l'église du village. Acheté par un riche homme d'affaires hollandais, Arthur Paes, le château rénové est désormais une demeure privée.

Selon le folklore local, la tour du château aurait inspiré Walt Disney pour l'architecture du château de La Belle au bois dormant à Disneyland.



0

1 km

Traversez le village et à l'Y, prenez à gauche une route à travers champs puis, après un fort tournant vers la gauche, remontez vers les bois par un chemin empierré.

A l'orée des bois, laissez le chemin tourner vers la gauche et ignorez le large chemin à droite pour continuer tout droit sur un sentier qui sillonne dans les bois.

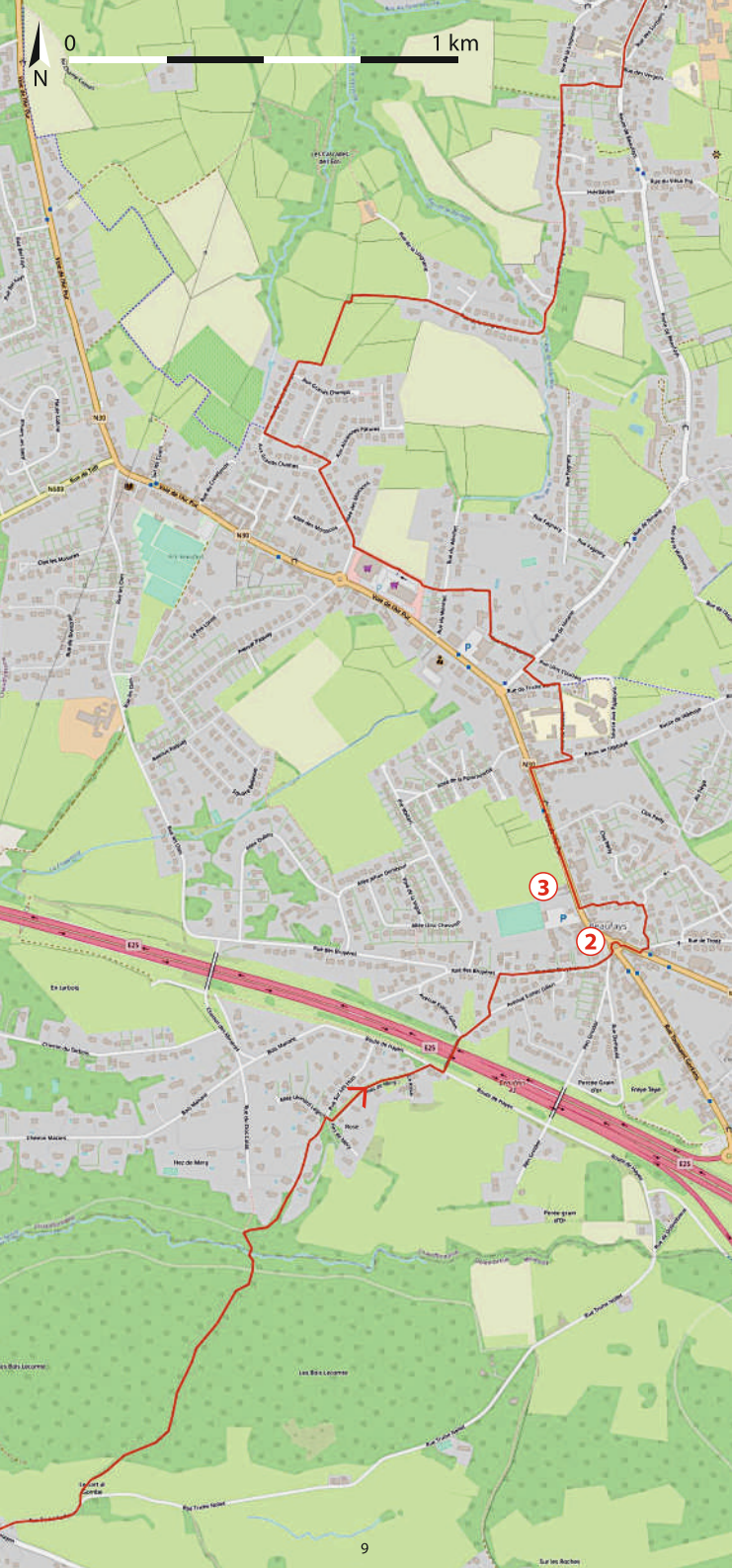
Ignorez tous les sentiers qui partent sur les côtés et continuez, toujours tout droit, jusqu'à passer un petit pont au-dessus de la rivière après lequel vous remontez le sentier sur quelques mètres.

Arrivez à un carrefour en X très discret et prenez totalement à droite, un sentier technique qui devient chemin, attention à la carte!

Le chemin devient route et au carrefour en X, prenez à droite puis directement à gauche sur un chemin entre les maisons qui revient sur une route que vous suivez tout droit.

Au carrefour en T, allez à droite en longeant l'autoroute puis peu après, prenez le pont sur votre gauche qui passe au-dessus de l'autoroute.

Après le pont prenez la route de droite puis la première à gauche, au carrefour en T prenez à droite et continuez tout droit, en ignorant toutes les autres routes, jusqu'au rond point où vous trouverez l'épicerie **Au Comptoir Local.** ②



0

1 km

N

3

2



Au Comptoir Local ②

« Au Comptoir Local » est un point de vente regroupant des produits frais, naturels et de saison, cultivés en agriculture biologique ou raisonnée et provenant (quasi-) exclusivement de producteurs locaux.

Place de la Bouxhe 31, 4052 Chaudfontaine

Tél.: 04/226 02 80

www.aucomptoirlocal.be

hugo@aucomptoirlocal.be

Ma. : 12-18h, Me au V. : 10-18h, S. : 09h30 17h30

Dos à l'épicerie allez à gauche, dépassez le petit parking et prenez à gauche puis directement à gauche la Rue Auguste Nève et un peu plus loin, prenez le chemin empierré sur votre gauche qui passe entre les maisons et revient ensuite sur une route qui vous amène à la nationale où vous trouverez si vous traversez (prudence !), **le fromager Caseus**, ③ soyez attentifs à la carte!



Fromager Caseus ③

Voie de l'Air Pur 284C, 4052 Chaudfontaine

Tél.: 04/368 75 23

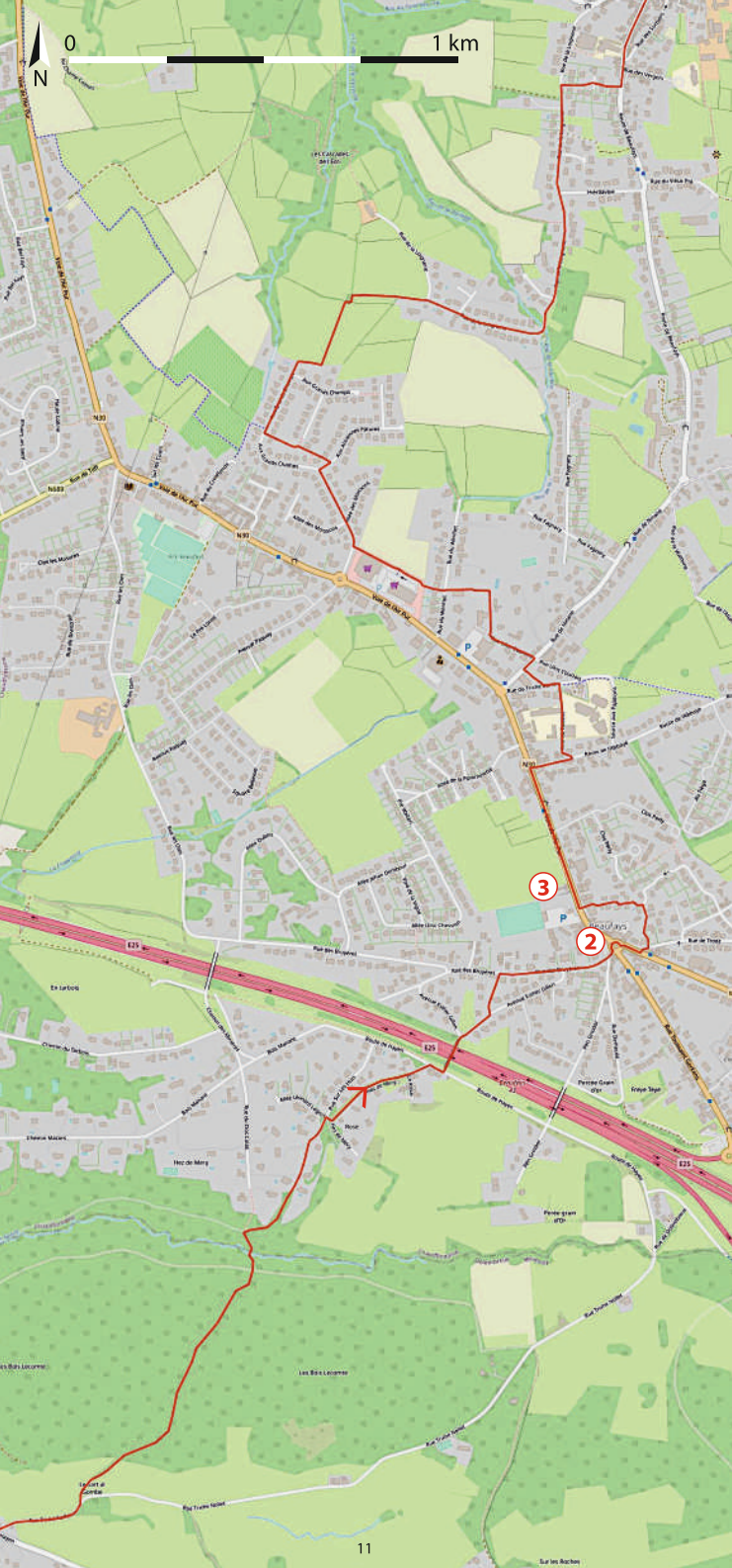
www.caseus.be

beaufays@caseus.be

Me. au V. : 10-18h30, S. : 09h-18h

Au niveau de la nationale, allez à droite et longez-la sur 400 M jusqu'à prendre à droite la Route de l'Abbaye puis 100 M plus loin, prenez à gauche une petite route discrète qui passe au milieu d'une grande école.

Au carrefour, prenez à gauche puis rapidement à droite, un chemin qui semble privé et qui vous ramène sur une route que vous suivez vers la droite puis au carrefour en X, prenez à gauche.



0

1 km

N

3

2

A la fin de la route, un chemin assez discret, légèrement sur votre droite, passe entre les maisons puis arrive sur une route et continue tout droit entre deux maisons puis entre un champ et un centre commercial.

Arrivez sur une route et prenez à droite, au carrefour en X allez tout droit puis à l'Y, prenez à droite et directement à gauche, un chemin entre les maisons.

Suivez-le tout droit, arrivez sur une route que vous suivez vers la droite, passez devant **Bellum Fagetum** ④ et continuez jusqu'au bout pour prendre un sentier vers la droite qui longe puis passe entre les champs.



Bellum Fagetum ④

Coopérative viticole qui a un véritable engagement environnemental et social et qui produit du vin de qualité issu de 4,5 ha. Déjà 550 coopérateurs partagent cette aventure humaine qui produit également du miel et des confitures..

Aux Grands Champs 47, 4052 Chaudfontaine

Tél.: 0497/34 00 85

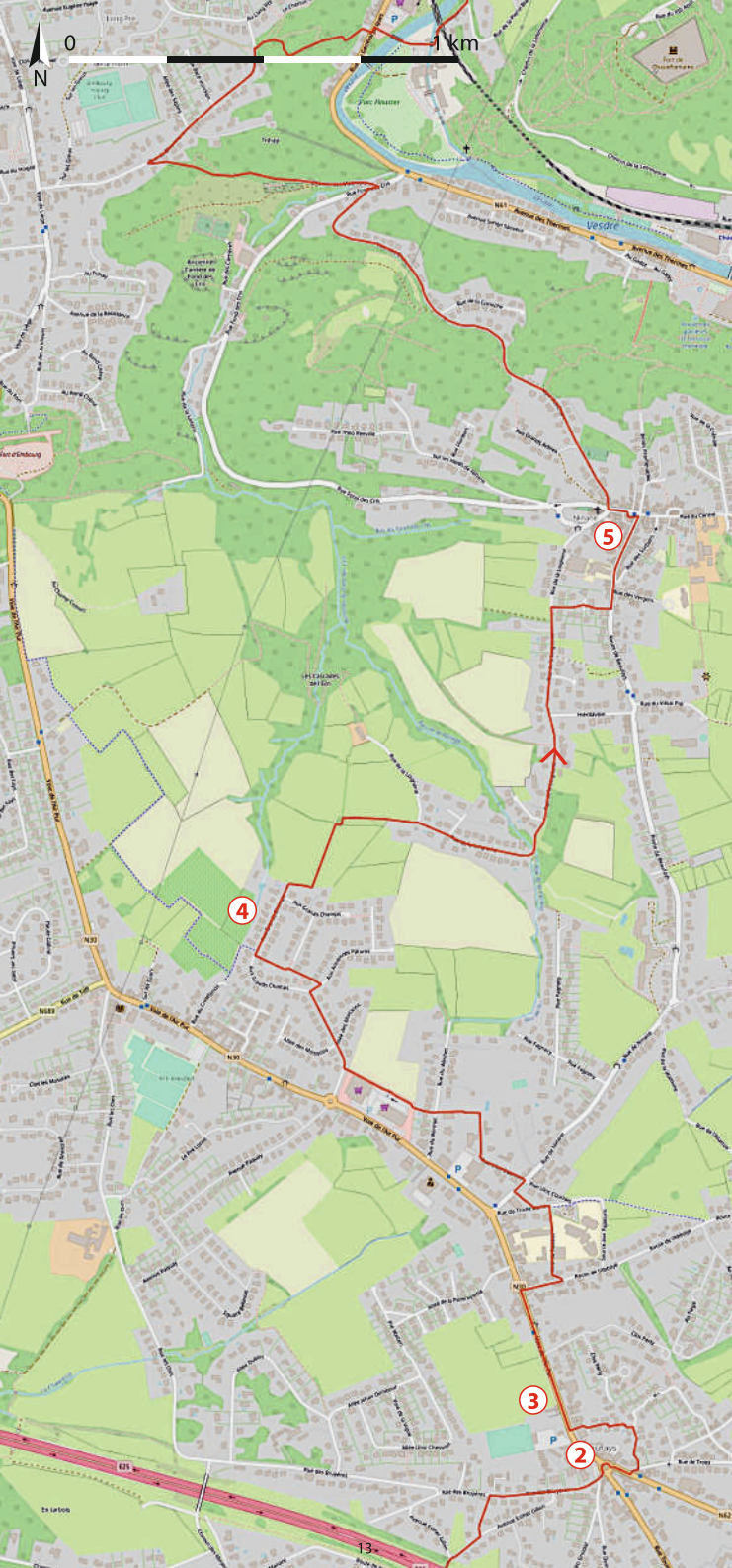
www.domainebf.be

contact@domainebf.be

L. au V.: 08h30-17h, S.: 09h30-12h30

Le sentier devient chemin et arrive sur une route, ignorez les deux routes sur votre gauche et continuez tout droit jusqu'à ce que la route tourne vers la gauche.

Là continuez sur cette route en ignorant une route à gauche, deux à droite puis un chemin à gauche et prenez à droite la Rue du Beau Séjour.



0

1 km

N

5

4

3

2

13

Fauc Assolier

Vesdre

PL. J. G. B. 1881

CEPES

Fort de Chassepierre

Fort d'Ensboulog

De Looze

Au fond de celle-ci prenez tout droit le chemin qui passe entre les maisons et qui vous amène à une route que vous suivez sur la gauche ou vous pouvez trouver une pharmacie, puis continuez tout droit et ignorez deux routes sur votre droite puis au carrefour en T, prenez à gauche pour arriver sur **l'Église Immaculée Conception.** ⑤

Au carrefour de l'église prenez à droite et descendez la Voie des Chars, toujours tout droit, en ignorant toutes les routes et tous les chemins sur les côtés, jusqu'à arriver à une plus grande route qui vous suivez vers la droite puis prenez directement à gauche le Chemin des Meuniers.

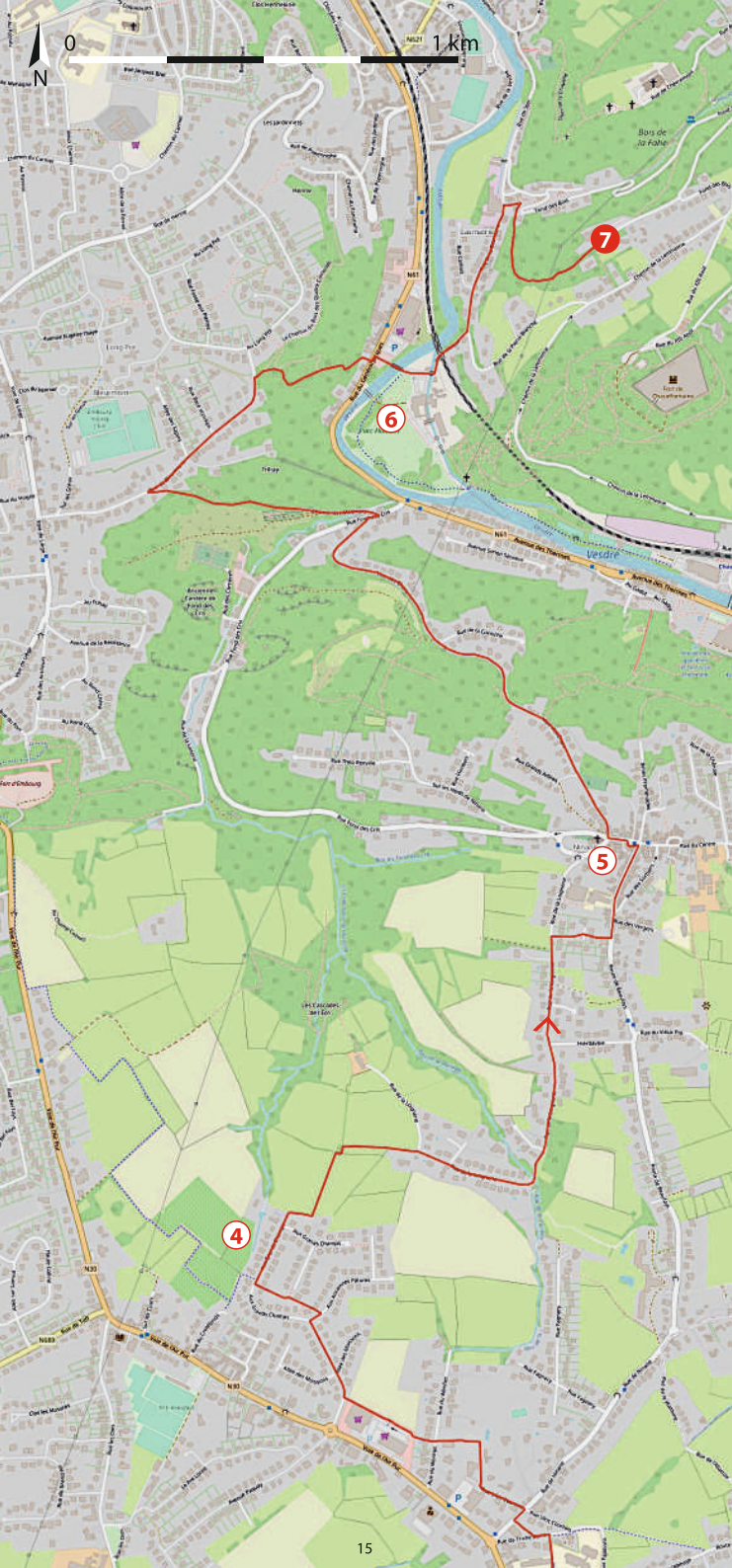
Laissez le cimetière sur votre gauche et continuez à monter jusqu'à revenir à la route, suivez-la sur la droite et au carrefour en X, allez tout droit puis ignorez une route sur votre gauche.

Après que la route ait tourné vers la gauche, prenez à droite un sentier très discret qui s'enfonce dans les bois et tenez votre droite pour descendre jusqu'à la nationale, soyez attentifs à la carte !

Un rapide gauche / droite vous permet de passer le pont, continuez tout droit, laissant le ⑥ **Parc Hauster et le Château des Thermes** sur votre droite, et passez le deuxième petit pont.

La route tourne vers la gauche, passez sous le pont de chemin de fer, à l'Y continuez tout droit, ignorez une route vers la gauche et continuez sur 200 M.

Là sur la droite, prenez des escaliers qui semblent privés et prenez ensuite sur la droite un sentier qui monte dans les bois et vous amène à **Western City.** ⑦





Parc Hauster ⑥ (voir page 14)

Au Parc de Hauster, l'intégration d'œuvres d'art se fait dans le plus profond respect de la nature. Le parc ne sert pas de toile de fond aux œuvres, il dialogue avec elles et tend à former un tout cohérent. L'intention est de valoriser l'environnement naturel en nous amenant à le considérer d'un regard renouvelé, à nous questionner sur les liens que nous entretenons avec lui, à aiguïser notre regard et à nous rendre attentifs aux plus infimes transformations et aux effets du passage des saisons. www.festival5saisons.org

Château des Thermes ⑥ (voir page 14)

Lieu d'exception où retrouver la forme physique et le bien-être moral. Profitez des propriétés exceptionnelles des eaux thermales, dans un cadre naturel, apaisant et élégant.

Rue Hauster 9 - 4051 Chaudfontaine
www.chateaudesthermes.be



Western City ⑦ (voir page 14)

En plus d'être votre logement du jour, Western City est aussi une attraction touristique de premier ordre : plongez au cœur du Far-West le temps d'un événement. Le site de Western City vous propose un dépaysement total. Découvrez des animations insolites et vivez un moment inoubliable!

Rue du Bois de la Grue 2, 4050 Chaudfontaine
Tél.: 04 365 54 61
www.western-city.be
ranch@western-city.be

#LA PATRIMONIALE

Journée 2/3

Chaufontaine Remouchamps



Télécharger le GPX

Distance : 18,97 km

Dénivellé + : 468 m

Dénivellé - : 487 m

Alt. min. : 76 m

Alt. max. : 299 m



Adresse départ : Western City

Rue du Bois de la Grue 2, 4050 Chaufontaine

Adresse arrivée : Hôtel Bonhomme

Rue de la reffe 26, 4920 Aywaille



Journée 2

#LA PATRIMONIALE

Dos à **Western City**, ① allez tout droit sur un sentier qui vous ramène à une route que vous suivez sur la droite, ignorez une route sur la droite et 200 M plus loin, prenez à gauche un sentier dans les bois et suivez le tout droit jusqu'à revenir sur la route qui descend très fort jusqu'au pont de chemin de fer.

Passez sous le pont puis tenez votre droite et traversez la place et son grand rond point, franchissez le pont puis traversez la nationale (prudence!) et suivez-la vers la droite.

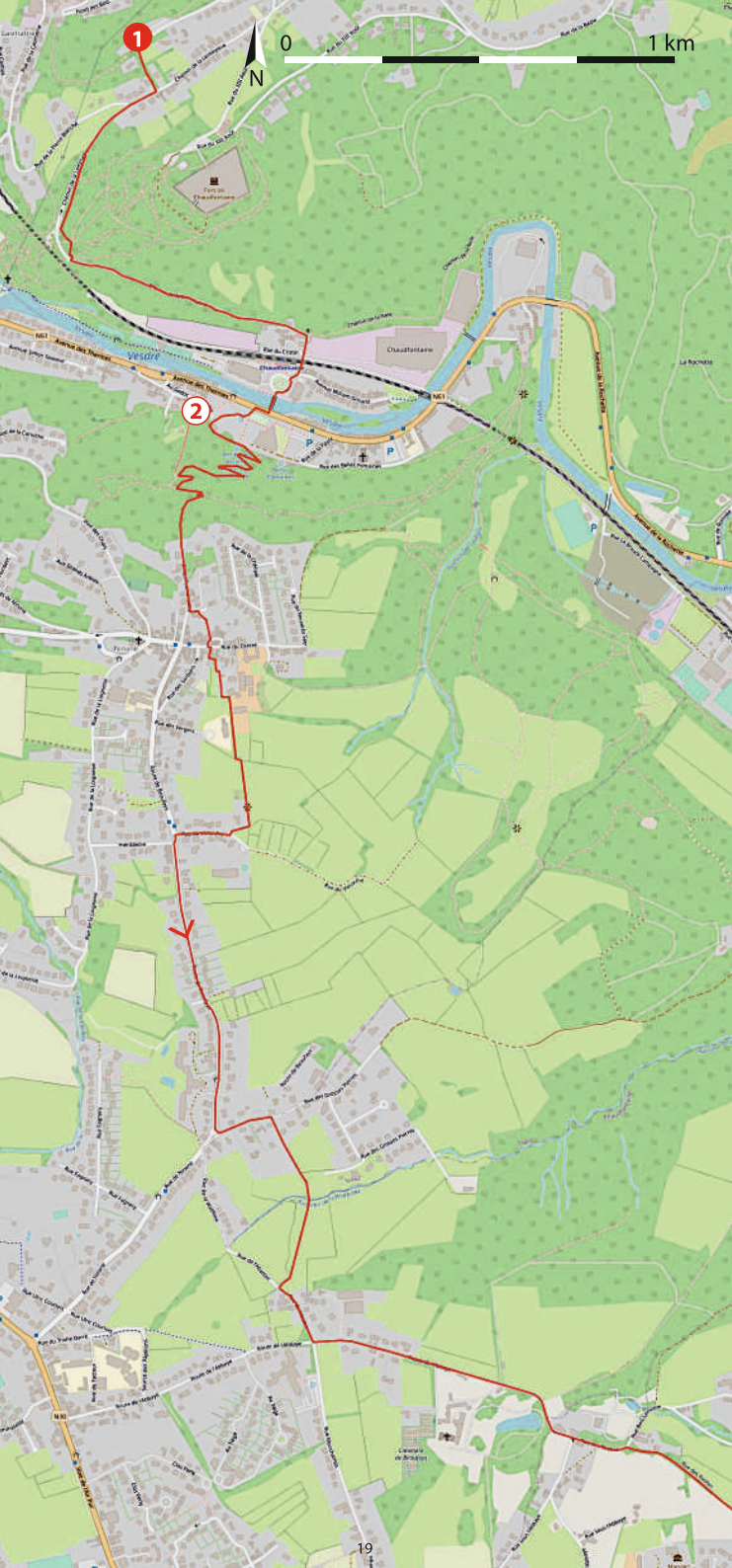
Après la plaine de jeux prenez à gauche et traversez le parc jusqu'à la **Maison Sauveur**, ② prenez le sentier qui passe derrière elle et monte dans les bois en serpentant puis, aux deux carrefours suivants, prenez à gauche et à l'Y, prenez à droite, soyez attentifs à la carte!



Maison Sauveur ②

En 1676, un paysan du nom de Simon Sauveur a l'idée d'utiliser, à des fins thérapeutiques, les diverses sources qui jaillissent aux bords de la Vesdre. Il fait construire des baignoires à l'abri d'un hangar et ouvre les premiers bains de Chaudfontaine. Le succès est foudroyant pour Monsieur Sauveur et attire bien des convoitises... Le site des bains appartenant à son beau-frère, le major de la commune, les héritiers de ce dernier intentent un procès à Simon pour lui enlever le bénéfice de ce qu'il avait créé. Le Prince-Evêque de Liège s'en mêle pour en tirer profit. Et Sauveur faute d'argent pour défendre ses droits, est dépouillé de son œuvre en 1713.

Témoin muet de ses injustices, la vieille maison de Simon Sauveur dresse encore aujourd'hui sa silhouette trapue dans la station thermale.



1

0

1 km

N

2

Le sentier devient route et au sommet, à l'Y, prenez à gauche puis directement à droite sur un sentier qui passe à gauche d'une maison et qui arrive, en passant entre deux maisons sur une petite route que vous suivez sur la droite pour arriver sur la Rue du Centre (un détour vous fera découvrir **la Ferme Lux**).③



la Ferme Lux ③

De la ferme aux étales de la boucherie, pas de longs détours : Bovidés, porcs, agneaux, volailles nourris aux aliments sains libèrent sur l'assiette des senteurs qui évoquent le terroir. Produits laitiers élaborés sur place également.

Rue du Centre 64, 4050 Chaudfontaine

Tél.: 04/368 85 48

www.lafermelux.be

ferme.lux@skynet.be

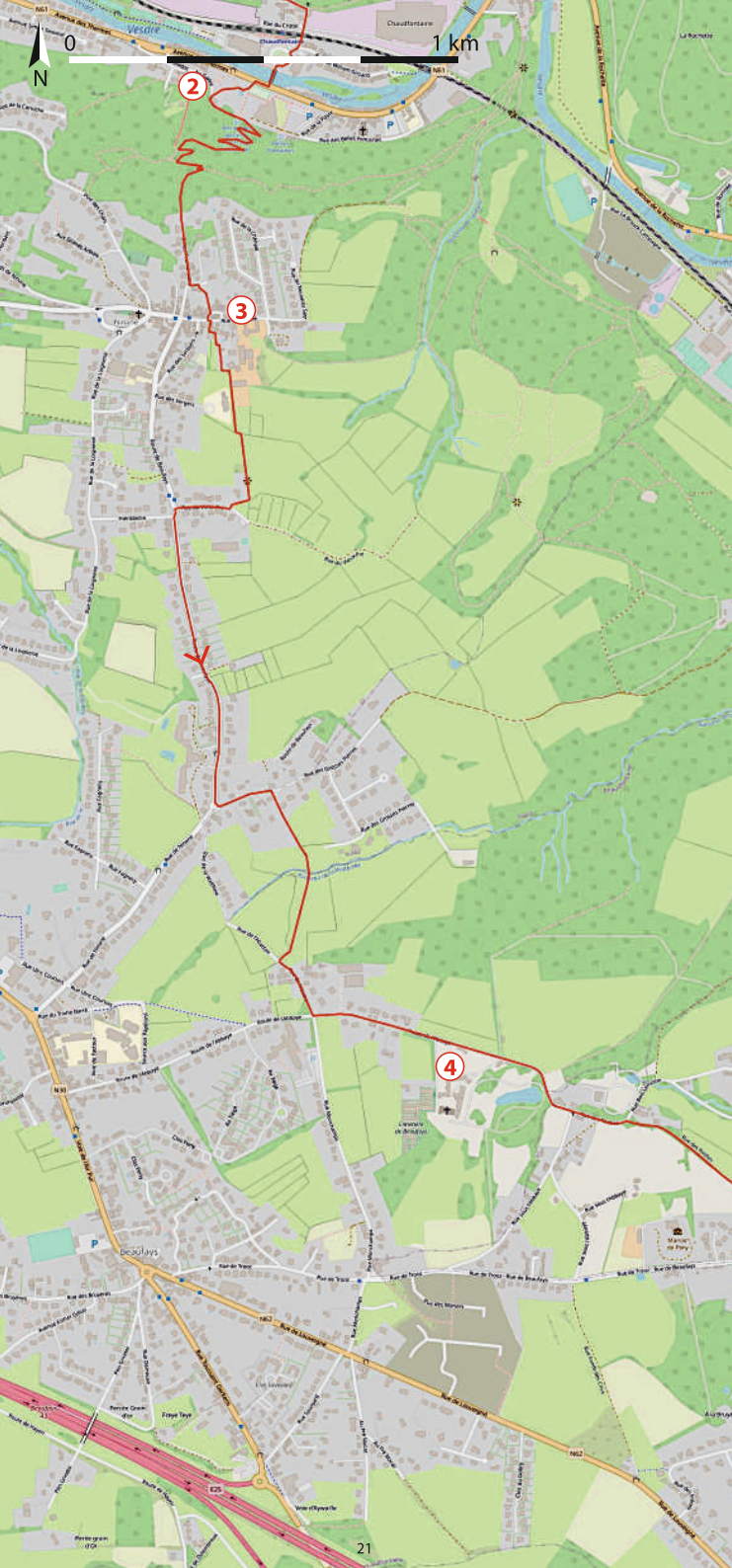
Me. au V. : 10-18h30, S. : 10-18h, D. : 10-13h

Prenez la ruelle en face de vous qui devient rapidement chemin puis sentier serpentant à travers les champs, passez derrière une école et arrivez à un point de vue avant de repiquer à droite sur la route que vous suivez vers la droite.

Au carrefour prenez à gauche et remontez la route, toujours tout droit, en ignorant toutes les routes sur les côtés, jusqu'à arriver à un petit rond point.

Prenez à gauche, Rue des Grosses Pierres et 100 M plus loin, prenez à droite un petit sentier très discret qui s'enfonce entre les maisons puis entre les champs jusqu'à revenir sur une route que vous suivez sur la gauche.

Au carrefour en X prenez à gauche et continuez toujours tout droit jusqu'à dépasser **l'Église Saint-Jean l'Évangéliste** ④, puis son étang et quand la route tourne assez fort à gauche, prenez le chemin empierré qui part sur le droite, soyez attentifs à la carte !



0

1 km

2

3

4

Le chemin devient route et au carrefour, prenez à droite puis directement à gauche pour descendre la Rue de Beaufays puis, avant le carrefour, remonter sur la droite un chemin empierré qui tourne rapidement sur la gauche pour rejoindre la Rue Rondfontaine.

Prenez ensuite la première à droite, Rue Bois Lamarche, qui monte assez fort, laissez une route sur votre droite et continuer jusqu'au carrefour en T où vous prenez à droite, puis continuez toujours tout droit, en ignorant chemins et routes sur les côtés, jusqu'à arriver sur la nationale (un petit détour vous permet de découvrir **la Ferme des Forges** ⑤).




Ferme des Forges ⑤

Micro-ferme maraîchère

Thier des Forges 74, 4140 Sprimont

Tél.: 0496/82 29 72

 *La Ferme des Forges*

pirard.marie@gmail.com

V.: 16-19h

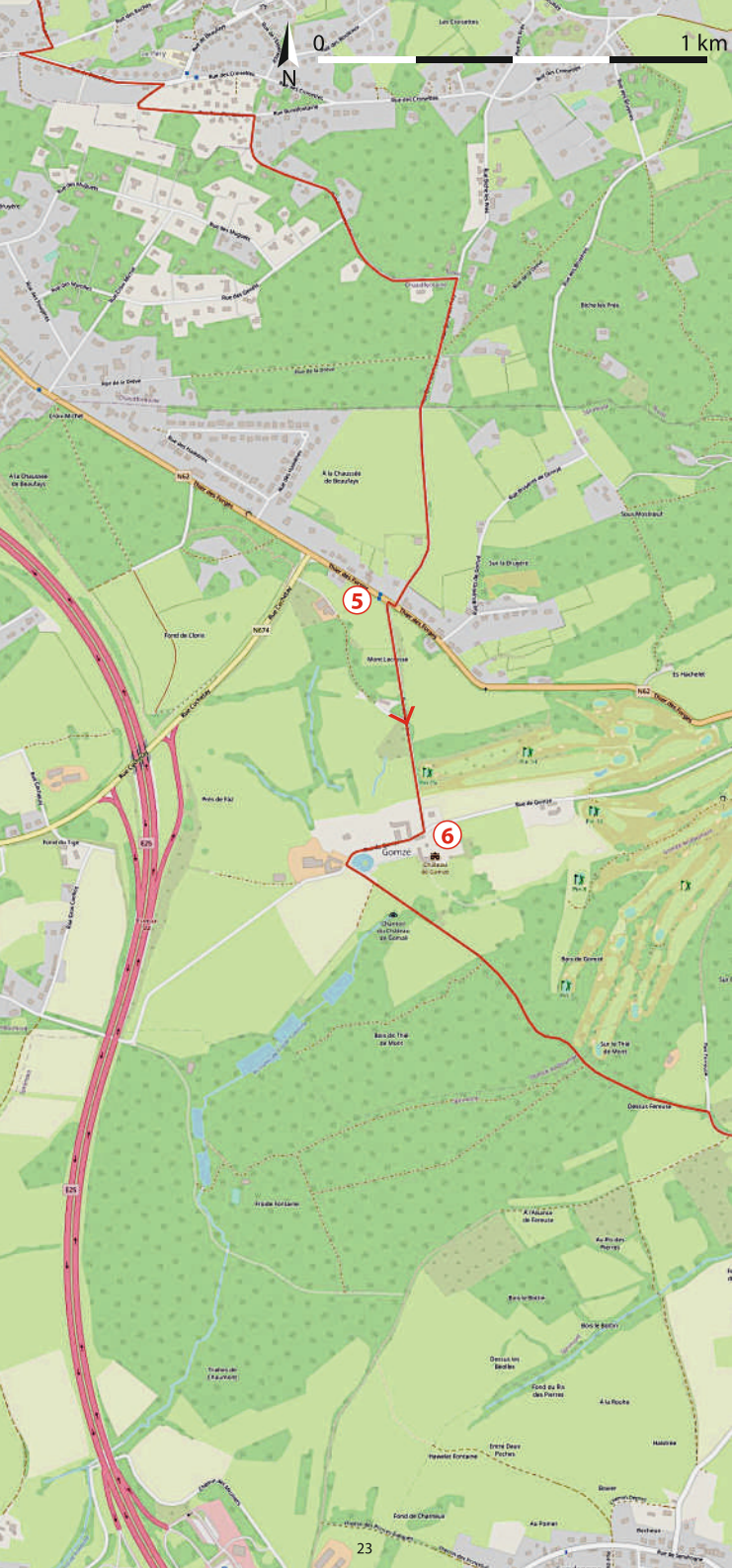
Remontez très légèrement la nationale puis traversez-la (prudence !) pour prendre en face la Rue de la Drève, descendez-la en ignorant une petite route sur la droite, jusqu'au portail du **Château de Gomzé** ⑥ où vous prenez à droite.



Château de Gomzé ⑥

Datant du début du XVIIIème siècle, il a été construit sur l'emplacement d'un ancien château déjà mentionné en 1482. Cette demeure est faite de briques et de pierres de taille. Le château ne se visite pas.

Contournez complètement l'étang en prenant la route sur la gauche qui devient ensuite chemin empierré qui monte dans les bois, ignorez deux chemins sur votre droite et continuez jusqu'au carrefour en T où vous prenez à droite, une route qui descend.



1 km



0

5

6

Ignorez un chemin sur votre droite et à l'Y, prenez à droite un chemin empierré, arrivez sur une route et allez tout droit puis rapidement, à l'Y prenez à gauche un chemin bétonné que vous suivez jusqu'à atteindre la route principale où vous verrez **la Chapelle Saint-Hubert et de la Sainte-Vierge**. ⑦

Allez tout droit, à gauche de l'énorme bâtisse et tenez votre droite pour emprunter la Rue sur Forêt, à l'Y prenez le chemin de droite et au suivant, suivez le chemin de gauche, ignorez un sentier sur la gauche et allez jusqu'à la route que vous suivez, tout droit, jusqu'à la nationale.

Traversez-la (prudence !) et allez tout droit sur la Rue de Cornemont, au carrefour en X allez tout droit, à l'Y prenez à gauche et puis tout droit jusqu'à quitter l'agglomération de Cornemont (un léger détour permet de découvrir **Les Jardins du Mont Pointu**). ⑧



Les Jardins du Mont Pointu ⑧

Bienvenue chez Marie Destiné.

Son jardin maraîcher propose une centaine de variétés à l'année : des légumes de saison, des légumes-fruits, des légumes racines, etc.

Loin des produits standardisés.

Rue de Cornemont 75, 4141 Sprimont

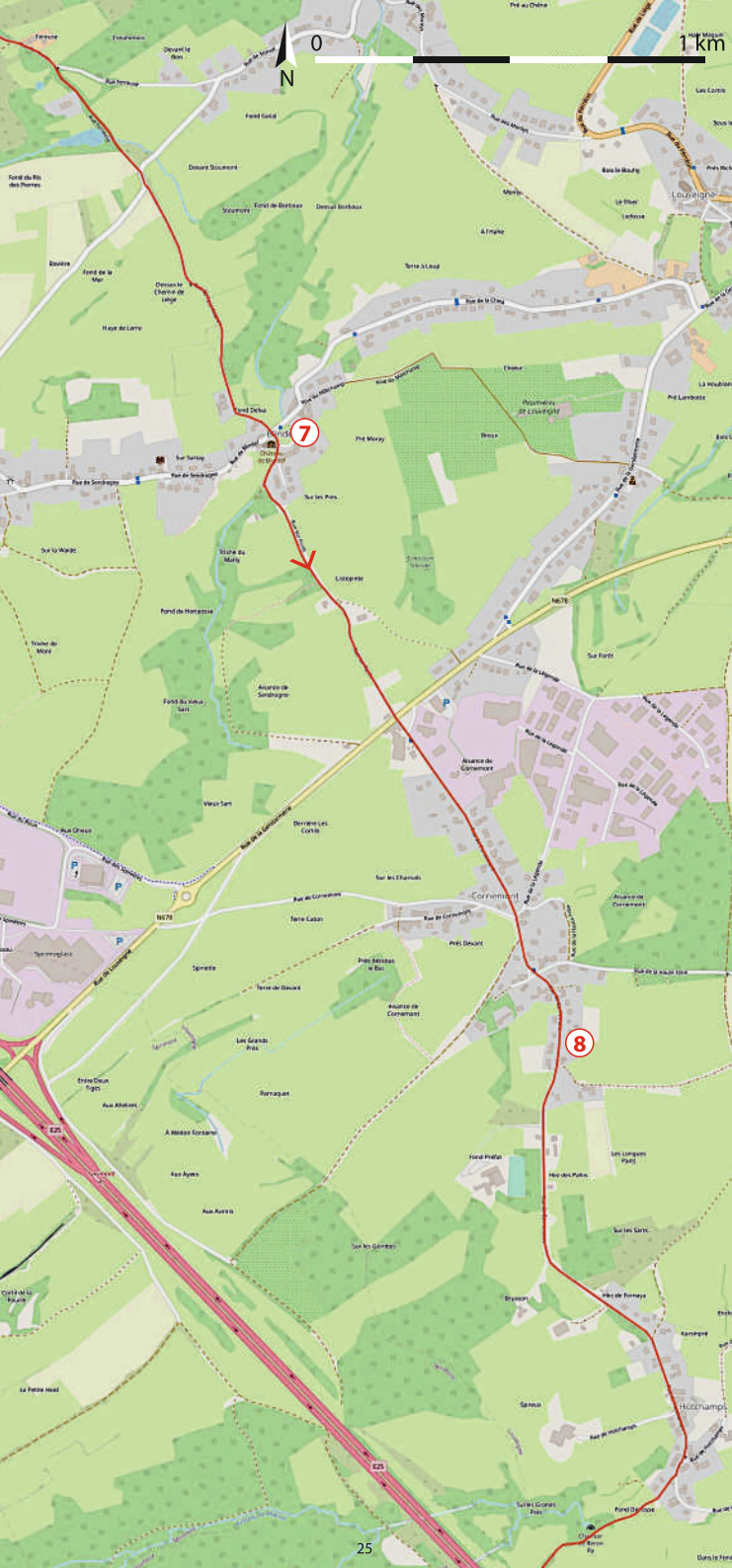
Tél.: 0476/72 63

www.jardindumontpointu.be

marie.destine@gmail.com

Me. : 09-12h, S. : 10-15h30

Continuez toujours tout droit, en ignorant tous les chemins et routes sur les côtés, jusqu'à traverser le village de Hotchamps et arrivez à un calvaire que vous laissez sur votre gauche pour continuer tout droit et rapidement, à l'Y suivant, prenez la route de droite qui devient chemin remontant jusqu'à l'autoroute, soyez attentifs à la carte.



0

1 km

7

8

Laissez le pont de l'autoroute sur votre droite et continuez sur la route, puis prenez la première à droite, laissez la caserne de pompiers sur votre gauche puis un autre pont sous l'autoroute sur votre droite et continuez à descendre jusqu'à ce que la route passe sous l'autoroute.

Juste après prenez un sentier sur votre gauche, tenez votre gauche puis votre droite pour redescendre jusqu'à quelques maisons et prenez le chemin sur votre gauche qui descend fortement jusqu'à des escaliers où un gauche / droite vous fait descendre d'autres escaliers.

Au bord de l'eau prenez à gauche et découvrez une pharmacie, **La Petite Gatte** ⑨ et arrivez à **l'Hôtel Bonhomme** ⑩ (un léger détour vous permet de découvrir Au Goût du Jour, **l'Auberge du Cheval Blanc**, **les Grottes de Remouchamps**, **la Maison du Tourisme Ourthe-Vesdre-Amblève** ⑪ et d'autres commodités).



La Petite Gatte ⑨

Une large gamme de produits naturels issus d'exploitations proches de chez nous (fruits et légumes de saison, produits laitiers, pains, viandes, charcuteries, bières,...) ainsi que des produits non-alimentaires.

Rue de La Reffe 20A, 4920 Aywaille

Tél.: 0492/35 61 25

www.apetitegatte.be

yanicke@lapetitegatte.be

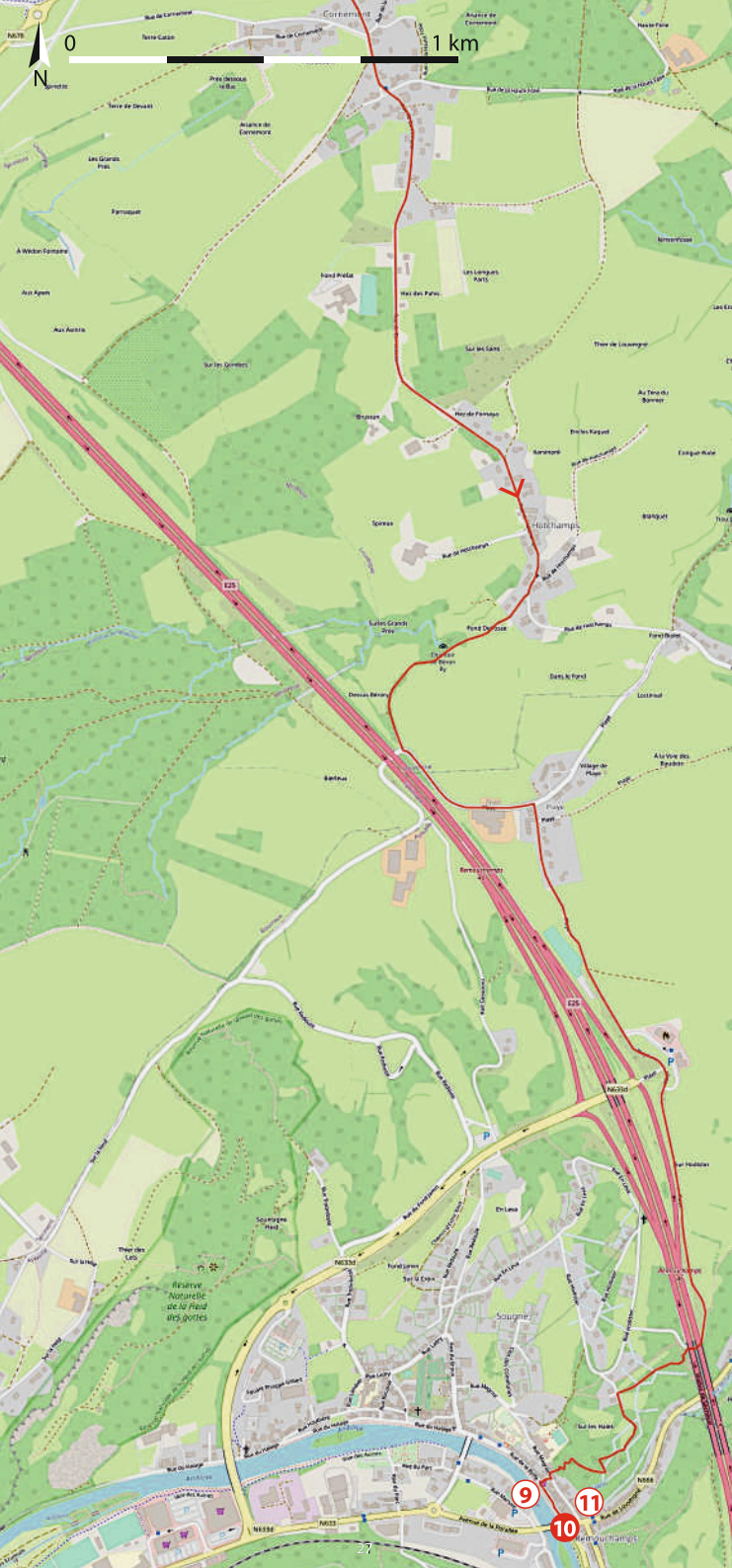
Ma. au S.: 10-18h30



Hotel Bonhomme ⑩

Cet hôtel unique est géré par la même famille, pendant sept générations, depuis 1768 et a réussi à préserver son caractère original. Les espaces publics sont décorés avec un mobilier et des pièces authentiques.

Tél.: 04/384 40 06



0

1 km

N

9

11

10



#LA PATRIMONIALE

Journée 3/3

Remouchamps

Esneux



Télécharger le GPX

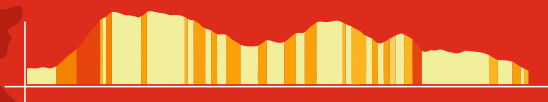
Distance : 17,15 km

Dénivellé + : 354 m

Dénivellé - : 359 m

Alt. min. : 123 m

Alt. max. : 313 m



Adresse départ : Hôtel Bonhomme

Rue de la reffe 26, 4920 Aywaille

Adresse arrivée : Jardin des Miroirs


Rue Chamelot 3, 4130 Esneux

Journée 3

#LA PATRIMONIALE

Dos à **l'Hôtel Bonhomme**, ① traversez le passage piéton et descendez le chemin vers la droite pour rejoindre le bord de la rivière (un léger détour vous permet de découvrir **Au Goût du Jour, l'Auberge du Cheval Blanc, les Grottes de Remouchamps**, ② une pharmacie, **La Petite Gatte, la Maison du Tourisme Ourthe-Vesdre-Amblève** et d'autres commodités).

Remontez la rivière et passez sous le petit pont puis remontez à droite sur la route, un droite / gauche vous fait prendre la Rue du Broux que vous suivez jusqu'au **glacier Bulles de Lait**, ③ après lequel vous tournez à gauche pour entrer dans le cimetière et allez ensuite vers la gauche vers **l'Eglise Immaculée Conception**. ④




Glacier Bulles de Lait ③

Glacier artisanal

Rue du Broux 7, 4920 Aywaille

Tél.: 0485/11 35 12

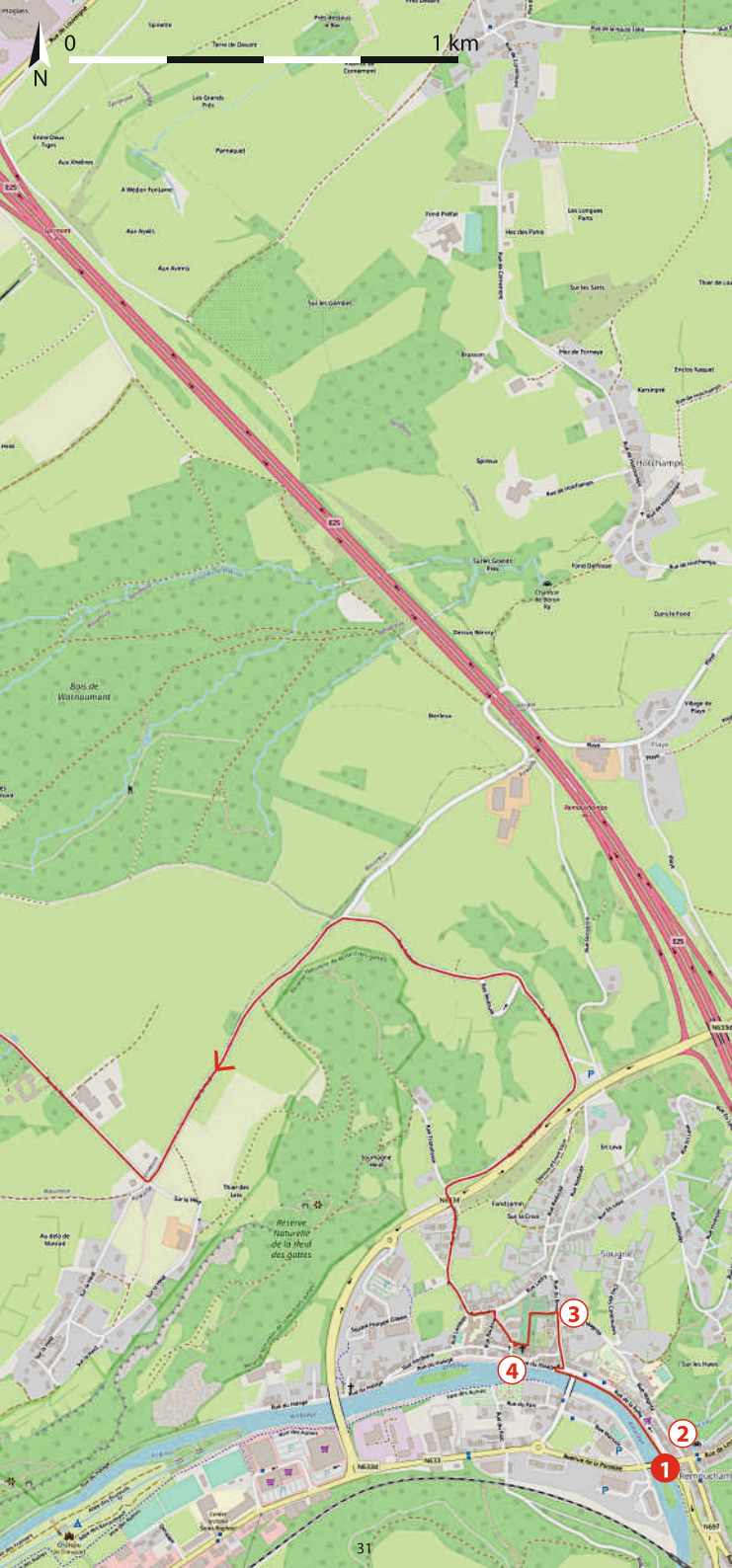
 *Bulles de Lait*

Me. au D. : 14-20h

Contournez-la par la droite et rejoignez la Rue du Passeur d'Eau que vous suivez sur la droite, ignorez une route sur la gauche et au carrefour en T, prenez à gauche.

Suivez la route, en ignorant toutes celles sur les côtés, jusqu'à passer sous un pont sous la sortie de l'autoroute et juste après, tournez à droite pour longer cette sortie et restez sur cette route qui se transforme en la fameuse **Rue Redoute** qui monte très fort.

Au sommet, prenez à gauche et restez sur la route en ignorant les chemins et sentiers sur les côtés, jusqu'à un carrefour en X où vous prenez à droite.



0

1 km

E25

E25

E25

N6336

N6336

N6336

N6336

N6336

N6336

N6336

N6336

31

3

4

2

1

Rue de la Haute Laine

Ypierre

Tour de Douart

Forêt de la Meuse

Forêt de la Meuse

Forêt de la Meuse

Les Grands Prés

Portequeil

Aux Noëls

Aux Noëls

Aux Noëls

Forêt de la Meuse

Forêt de la Meuse

Forêt de la Meuse

Les Loges

Les Loges

Les Loges

Les Loges

Les Loges

Les Loges

Les Loges

Les Loges

Les Loges

Les Loges

Les Loges

Les Loges

Les Loges

Les Loges

Les Loges

Les Loges

Les Loges

Les Loges

Les Loges

Les Loges

Les Loges

Les Loges

Bois de Wainrouant

Réserve Naturelle de la Meuse des gattes


Nijon

Souagne

Nemours

En sortant des bois, à un Y, prenez le chemin sur votre droite.

Rapidement, prenez le chemin sur votre gauche et traversez les champs pour rejoindre quelques maisons à un carrefour où vous allez tout droit sur le chemin empierré et au carrefour suivant, allez tout droit sur la Rue des Tilleuls où vous trouverez, un peu plus loin sur votre droite, **L'Alpaga des Tilleuls**. ⑤



L'Alpaga des Tilleuls ⑤

Laine d'Alpagas. Des passionnés qui sont tombés amoureux de ce charmant animal.

Rue des Tilleuls 4, 4140 Sprimont

Tél.: 0486/15 37 41

www.alpagasdestilleuls.be

info@alpagasdestilleuls.be

Juste visibles de la rue. Ne pas nourrir, ne pas ouvrir les barrières, tenir les chiens en laisse

A l'Y prenez la route de droite et juste après le cimetière, tournez à gauche sur un chemin qui débouche sur une ruelle qui vous amène sur la nationale, que vous suivez à droite pour découvrir l'**Eglise Saint-Martin** puis la **Boulangerie Lily**. ⑤



Boulangerie Lily ⑤

Boulangerie traditionnelle

Rue du Centre 62, 4140 Sprimont

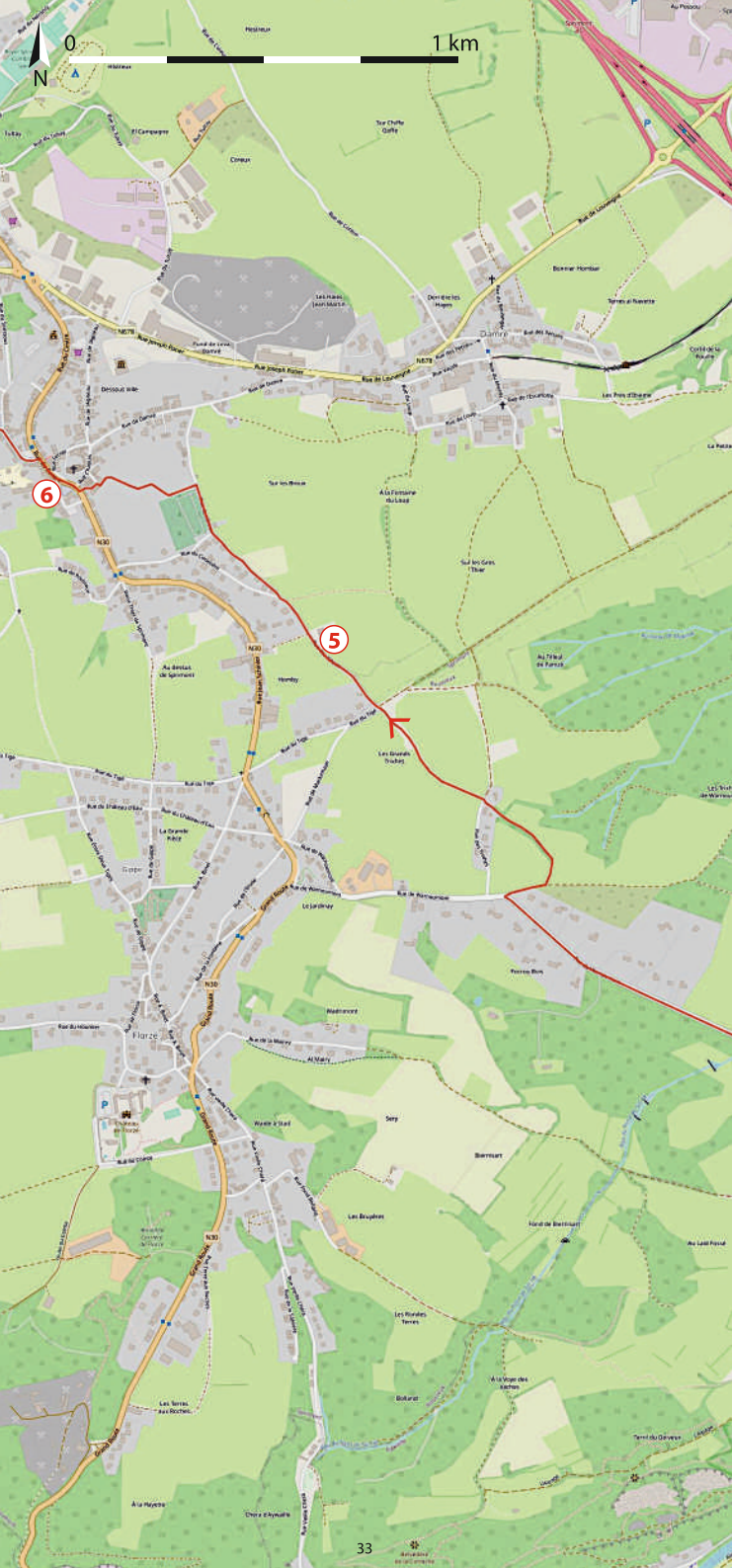
Tél.: 04/259 56 85

www.lilylaboulangerie.be

multipainlily@gmail.com

Me. au V. : 06h30-17h30, S. : 07-16h, D. : 07-15h

Après celle-ci prenez à gauche la Rue de l'Hôtel de Ville.



0

1 km

6

5

Laissez le monument sur votre droite pour continuer sur un carrefour en X où vous prenez à droite, laissez ensuite une route sur votre droite, à l'Y prenez à gauche et continuez sur cette route jusqu'à la nationale.

Traversez-la (prudence !) et suivez-la sur la gauche jusqu'à prendre la première route à droite, continuez-la jusqu'à passer devant la **Ferme de Bawepuce** ⑦ puis **le Château de Lincé**. ⑧




Ferme de Bawepuce ⑦

Deux frères, Amaury et Lionel, qui veulent redonner un nouveau souffle à la ferme familiale en proposant une viande de qualité, locale et respectueuse de l'environnement ainsi que des pommes/jus de pomme bio issus de variétés anciennes.

Rue Bawepuce 34, 4140 Sprimont

Tél.: 0496/75 45 99

 Ferme de Bawepuce

Sur commande en fonction de la disponibilité




Château de Lincé ⑧

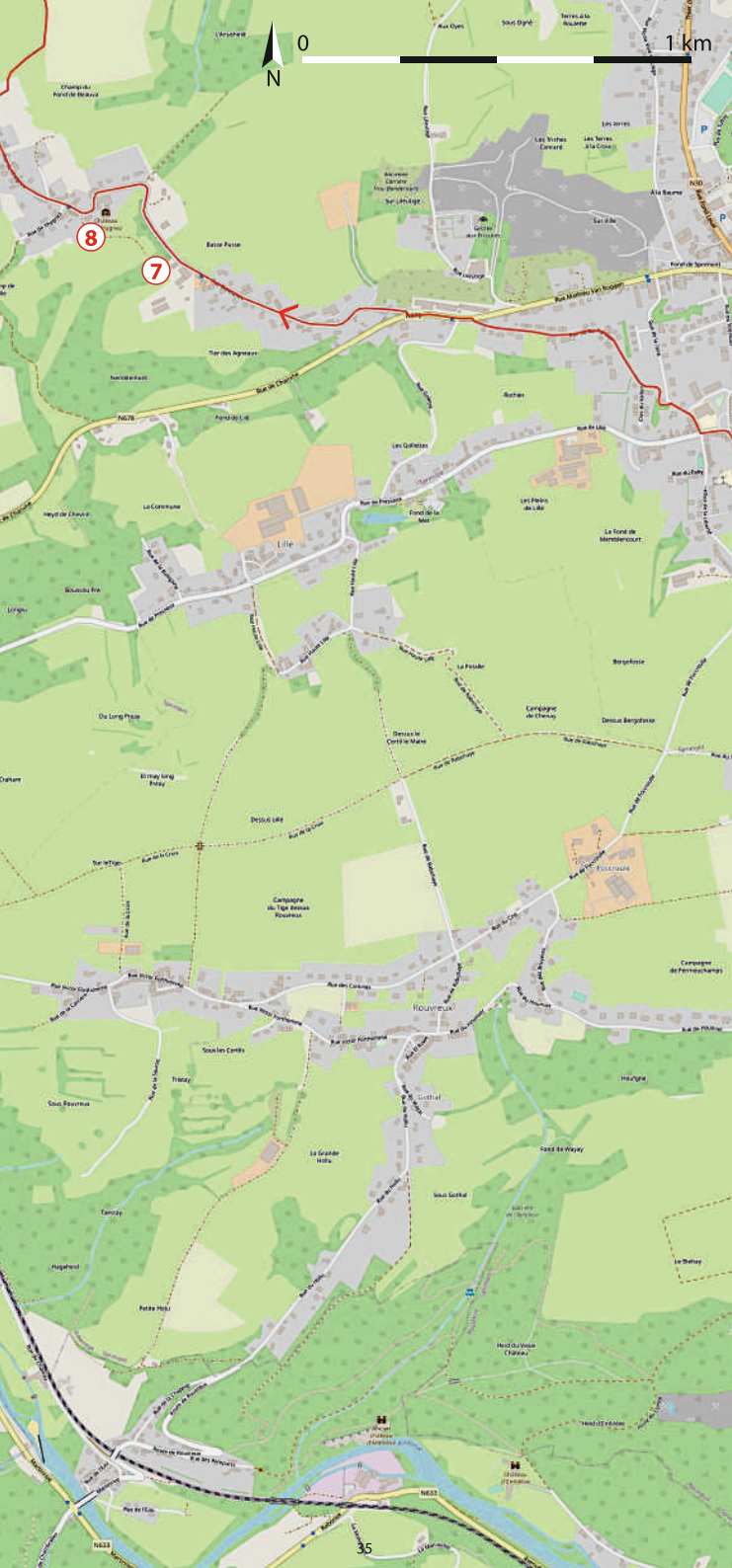
Datant du XVIIIème siècle, cet important château-ferme en quadrilatère est flanqué de deux hautes tours d'angle circulaires. L'ensemble a été effectivement aménagé au XVIIIème siècle avec des parties plus anciennes.

Parenthèse

La Redoute (voir page 30)

La Côte de La Redoute est une côte célèbre du parcours de la course cycliste Liège-Bastogne-Liège. Mais c'est aussi le lieu d'une terrible bataille qui opposa les troupes françaises et autrichiennes en 1794. Au sommet de cette célèbre côte trône d'ailleurs un monument rappelant ces faits.





1 km



0

8

7

35

Ignorez une route sur votre gauche puis une sur votre droite et arrivez à un carrefour en T où vous prenez à droite.

Remontez la route et, juste avant qu'elle ne tourne sur la gauche, prenez un sentier sur votre droite, puis le premier sentier sur votre gauche, qui serpente et monte à travers champs, jusqu'à revenir sur la route où vous apercevez le **Monument de Hazotte** ⑨ avant de prendre à gauche.



Monument de Hazotte ⑨

Menhir moderne provenant de la carrière de Lillé érigé à la mémoire de 35 habitants de Lincé fusillés par les allemands en août 1914.

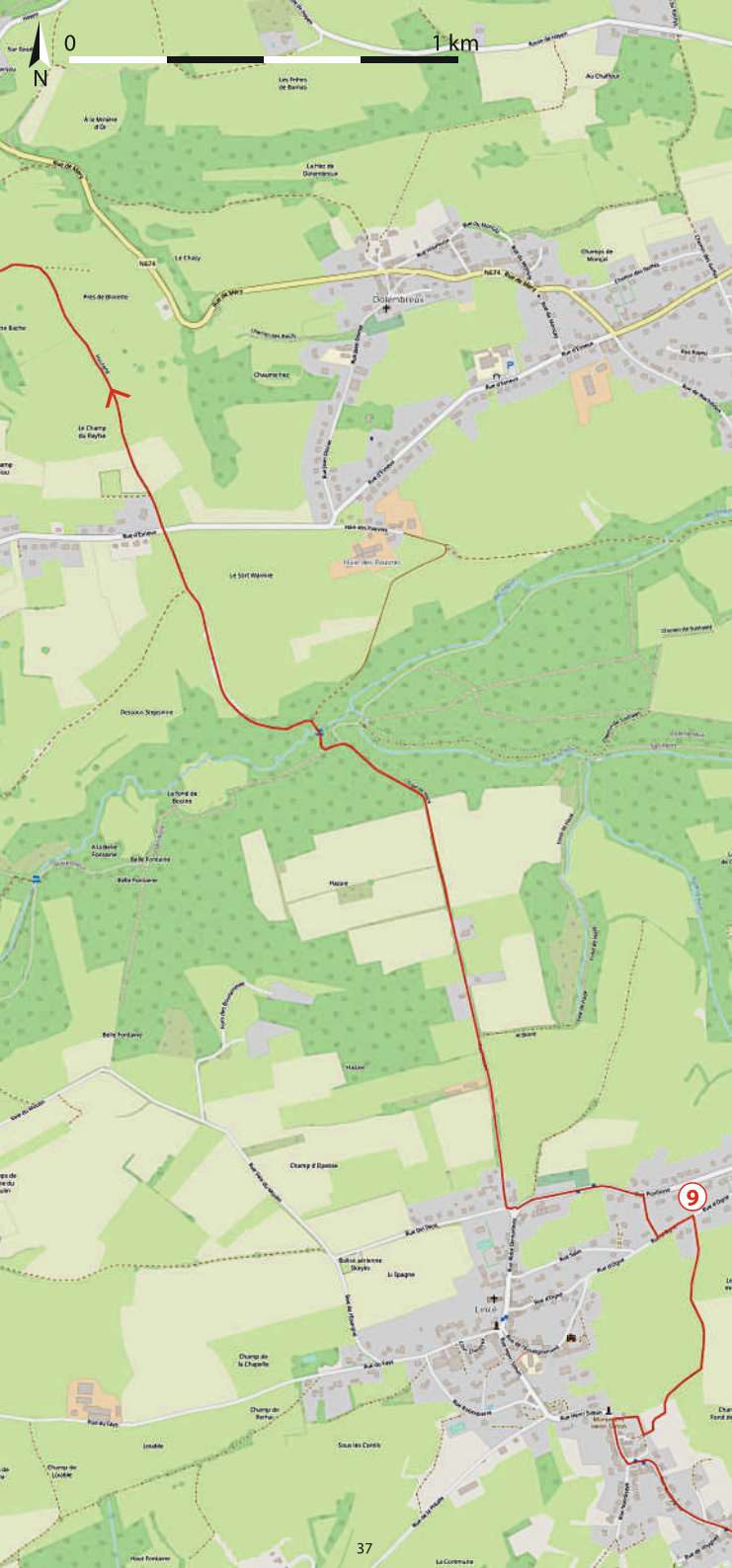
Après 100 M, prenez à droite un sentier entre les jardins et revenant sur la route, prenez à gauche pour dépasser le cimetière et arriver sur un rond-point où vous prenez à droite puis encore à droite.

Continuez tout droit jusqu'à ce que la route devienne chemin puis entre dans les bois,

ignorez un chemin à droite puis un sentier à gauche

Passez un petit pont puis à l'Y, prenez à gauche.

Ignorez un chemin sur votre gauche et continuez jusqu'à la nationale que vous traversez (prudence !) pour emprunter le chemin en face de vous et le descendre jusqu'au village.



0

1 km

N

Dolombréaux

N634

N634

9

37

La Commune

À la Machine d'Or

Les Prés de Barbas

Au Châtelet

Le Hâir de Dolombréaux

Le Eray

Champs de Morcal

Champ de Sables

MES de Bièvre

Champs de Sables

Champs de Sables

Le Champ de Sables

Champ de Sables

Le Sart de Sables

Dessous de Sables

Le Fond de Boches

Ala Belle Fontaine

Belle Fontaine

Belle Fontaine

Maison

Maison

Champ d'Espèce

Sous les Coudes

Champ de la Chapelle

Champ de Sables

Sous les Coudes

Champ de Loublie

Maison Fontaine

Arrivez au premières habitations et laissez un chemin sur votre droite pour remonter la route jusqu'au centre du village où un petit chemin longe la gauche du bâtiment en face de vous.

Descendez ce chemin empierré et montez le sentier à gauche de la maison en face de vous jusqu'à revenir sur une route que vous suivez sur la droite.

Au carrefour en X prenez le chemin de gauche et continuez tout droit jusqu'à arriver au **Château d'Avionpuits** 10 que vous laissez sur votre gauche en continuant sur la route.



Château d'Avionpuits 10

Le château d'Avionpuits (classé en 1991) est situé au nord-est d'Esneux et date de 1757. Il fut construit à l'emplacement d'une ancienne maison-forte comme c'est souvent le cas. Il est intégralement construit en pierre de pays.

Laissez une route sur votre gauche et continuez tout droit.

Parenthèse

les Grottes de Remouchamps 2 (voir page 30)

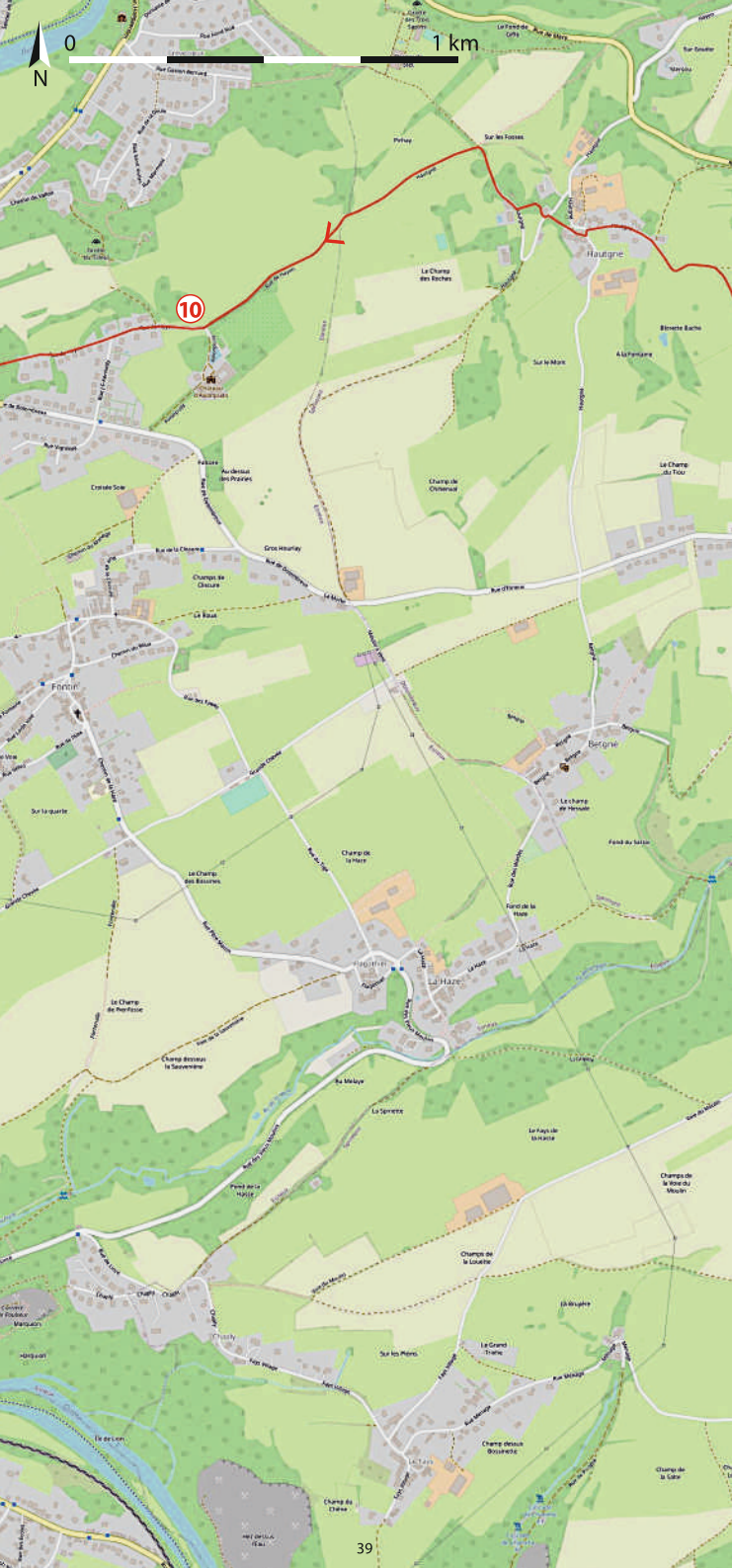
Les grottes se sont formées dans le calcaire il y a plus d'un million d'années par la présence d'une rivière souterraine, le Rubicon. Elles sont formées de deux galeries se visitant à pied et en barque (la plus longue navigation souterraine d'Europe). Elles sont surnommées la Merveille des Merveilles et sont un des hauts lieux du tourisme en province de Liège.



Rue de Louveigné 3, 4920 Aywaille

Tél.: 04 360 90 70

www.lesgrottes.be



0

1 km



10

La route se transforme en sentier qui rentre dans les bois, tenez votre droite jusqu'à revenir sur une route qui longe le cimetière puis arrive à un Y où vous allez tout droit puis un autre Y où vous allez encore tout droit.

Dépassez la **Chapelle Saint-Eloi** ⑪, à l'Y allez tout droit et après avoir laissé une route sur la droite, empruntez la petite route qui monte sur la gauche et vous amène derrière **l'Église Saint-Hubert**. ⑫



Chapelle Saint-Eloi ⑪

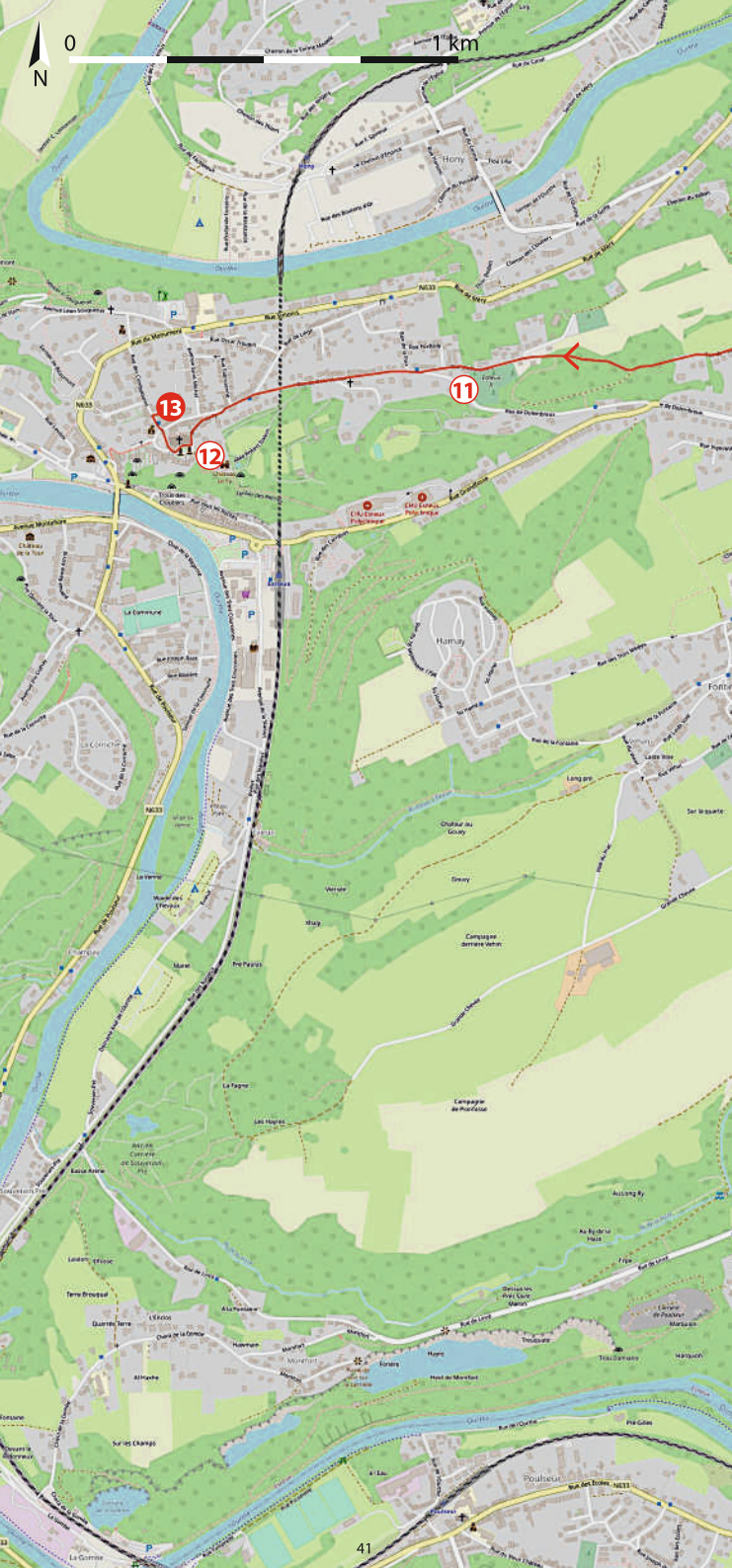
Cette chapelle en briques peintes a été construite en 1844. Elle fut dédiée à la Vierge par les habitants d'Esneux, suite à une épidémie de choléra.



Église Saint-Hubert ⑫

De style gothique, elle a été construite vers 1900 par l'architecte Léonard de Liège. Elle a été bâtie sur le site de l'ancienne église, dont on parle déjà en 1263 dans un testament et qui a été démolie pour en faire une plus grande. Magnifique orgue CLERINX de 1856 classé.

Contournez complètement l'église pour revenir devant sa façade, au niveau de la place, laissez celle-ci sur votre gauche et longez la maison communale avant de prendre à droite, une ruelle qui vous amène au **Jardin des Miroirs**. ⑬



Le Jardin des miroirs



Parenthèse

Musée de l'Abeille (Tilff)

Musée unique en Wallonie, il est installé dans l'ancienne grange de la ferme du château de Tilff. Outre différents montages audio-visuels, le musée présente une grande diversité de



ruches (belges et étrangères), une collection d'instruments employés en apiculture, deux ruches vitrées en activité et l'illustration du "langage des abeilles". Depuis son ouverture en 1974, le musée, dont la renommée a largement dépassé nos frontières, a accueilli des milliers de visiteurs parmi lesquels de nombreux groupes scolaires. De nombreuses balades balisées ont comme point de départ le musée.

Esplanade de l'Abeille 11, 4130 Tilff

Tél.: 0479 66 55 23

www.sitilff.be

Château Brunsode (Tilff)

Le magnifique château de Brunsode est de style Louis XIII. Cette construction massive du XVIIème siècle, dont la tour carrée et les douves existaient déjà en 1294, fut bâtie à l'emplacement d'une ancienne maison forte.





Retrouvez toutes les possibilités de parcours sur notre site



MAISON DU TOURISME

OVA

OURTHE-VESDRE-AMBLÈVE

MAISON DU TOURISME OURTHE-VESDRE-AMBLÈVE

Rue de Louveigné, 5A

4920 Remouchamps

Tel.: +32 (0)4 384 35 44

info@ovaturisme.be - [Facebook.com/tourismeOVA](https://www.facebook.com/tourismeOVA)

www.ovaturisme.be