



Road book #LA SPORTIVE



Chaque jour, une nouvelle
étape de 18km

Un service prend en charge vos bagages

Comblain-la-Tour/Remouchamps/Tilff/Tavier/Comblain-la-Tour

Découvrez les producteurs locaux et leur produit.



ovatourisme - www.ovatourisme.be



VISIT Wallonia.be

J'adopte la quiétude attitude



JE RESPECTE LE CALME
DE LA NATURE



JE TIENS MON
ANIMAL EN LAISSE



J'EMPORTE
MES DÉCHETS



JE NE CAMPE PAS
DANS LES BOIS



JE RESPECTE LA
QUIÉTUDE DES ANIMAUX



JE LIMITE MA CUEILLETTE
(MYRTILLES, CHAMPIGNONS,
FLEURS...)
À UN USAGE PRIVÉ



JE N'ALLUME
PAS DE FEU

LES VÉHICULES
À MOTEUR
SONT INTERDITS !



JE RESPECTE LA
SIGNALISATION ET JE RESTE
SUR LES CHEMINS

- 1 Afin de maximiser les chances de places vacantes chez les hébergeurs, prévoyez votre itinérance le plus tôt possible.
- 2 Les parcours n'étant pas balisés, il est vivement conseillé de télécharger la trace GPX.
- 3 Vous pouvez l'utiliser avec un GPS de randonnée, ou votre smartphone en téléchargeant l'application GPX Viewer (dedans, sélectionnez le fond OpenStreetMap).
- 4 En automne, vérifiez sur les sites des communes traversées que certains tronçons ne sont pas réservés pour la chasse.

Numéros d'urgence :

Pompiers et ambulances : 112.

Police : 101.

Centre Anti-Poisons : 070/245 245.

#LA SPORTIVE

Journée 1/4

Comblain-la-Tour
Remouchamps



Télécharger le GPX

Distance : 35,10 km

Dénivellé + : 581 m

Dénivellé - : 558 m

Alt. min. : 99 m

Alt. max. : 300 m



Adresse départ : Hôtel Impér'Alé

Rue du Parc 1, 4180 Hamoir

Adresse arrivée : Hôtel Bonhomme

Rue de la Reffe 26, 4920 Aywaille



Journée 1

#LA SPORTIVE



Dos à l'**Hôtel Imperi'Ale**, ① prenez à gauche, passez le pont et allez à gauche, 150 M plus loin tournez à gauche en épingle pour rejoindre la rivière, suivez le Point-Nœud 28, passez sous le pont.

Continuez pendant 3 km, lorsque la route rejoint la nationale, traversez-la (prudence !) et allez tout droit dans la Rue Emile VanderVelde où vous trouverez le brasseur **Une Bonne Pipe**. ②



Une Bonne Pipe ②

Brasserie artisanale

Rue Emile Vandervelde 3,

4170 Comblain-au-Pont

Tél.: 0479/44 13 81

www.brasserie-une-bonne-pipe.webnode.be
brasserieunebonnepipe@gmail.com

Sur RDV L. 9-17h

Continuez vers le Point-Nœud 28 au centre du village où vous trouverez **Le Relais du Terroir**, **l'Église Saint-Martin**, **la Tour Saint-Martin**, pharmacie et autres commodités. ③



Tour Saint-Martin ③

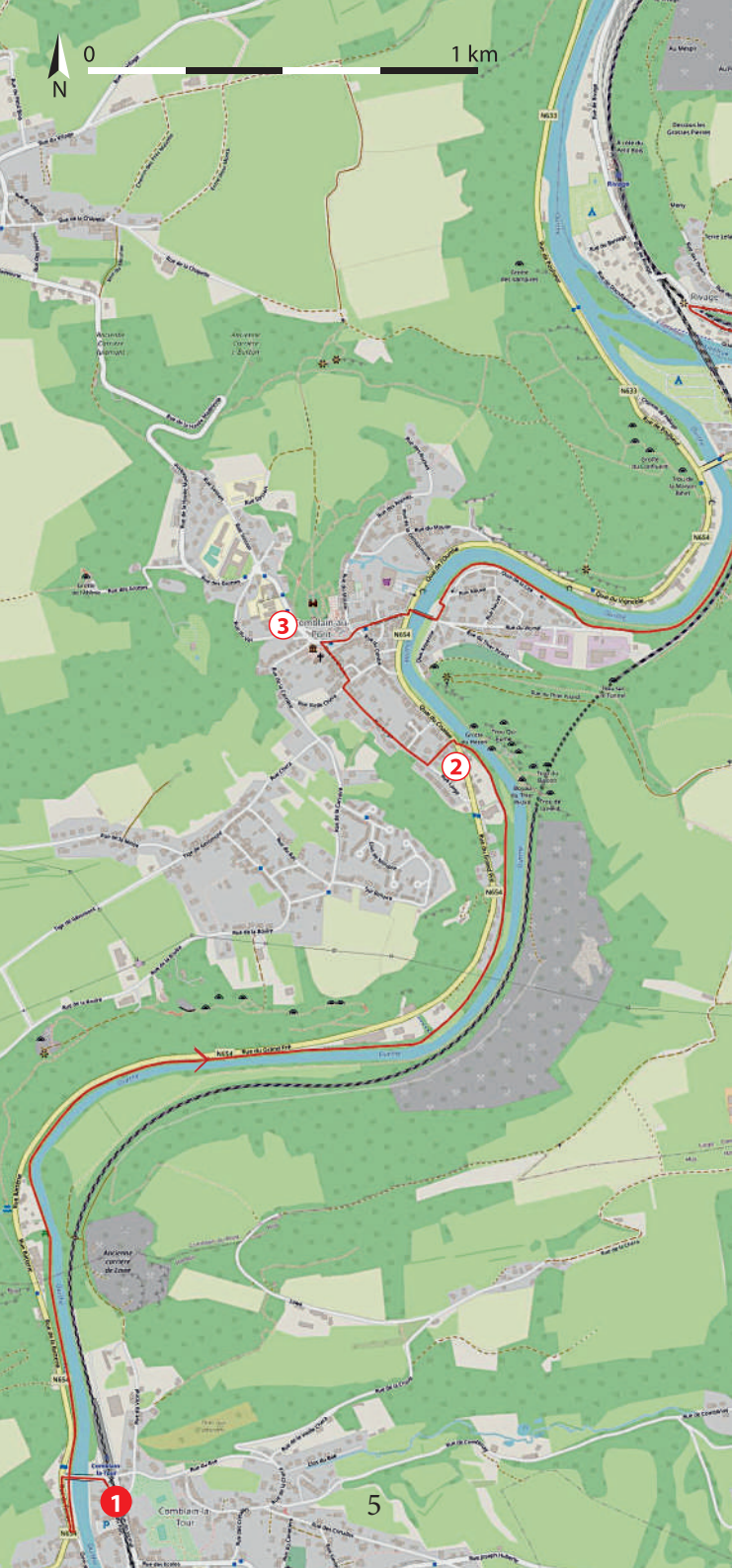
La tour se situe au sommet d'un éperon rocheux surplombant la place Leblanc de Comblain-au-Pont, en rive gauche de l'Ourthe. Elle se situe au milieu de l'ancien cimetière et procure une vue panoramique sur le village, la vallée de l'Ourthe et ses rochers. Au pied de cet éperon rocheux, se trouve le donjon de Monthuy..

Au départ de la tour découvrez l'expo permanente de sculpture des Symposiums de Comblain.



0

1 km



3

2

1

5

Suivez maintenant le Point-Nœud 27, au centre tournez à droite et dirigez-vous vers la nationale, traversez-la (prudence !) puis traversez le pont, prenez à gauche et continuez le long de la rivière pendant 1,3 km.

Rejoignez la nationale, prenez à droite, traversez le chemin de fer (un léger détour vous permet d'atteindre le magasin de vélo Gilkinet) puis prenez la première à gauche, passez le pont, suivez maintenant le Point-Nœud 1, la route tourne à gauche puis en épingle à droite.

Continuez à monter pendant 2 km pour atteindre Fraiture et **l'Église Saint-Nicolas** (un léger détour vous fait découvrir **Au Canard Gourmand**), ④ continuez vers le Point-Nœud 1.



Au Canard Gourmand ④

Elevage de canard et production de tout les produits dérivés. Boutique de produits locaux.

Rue de la Ferme 4, 4140 Sprimont

Tél.: 04/382 42 18

www.aucanardgourmand.be

info@aucanardgourmand.be

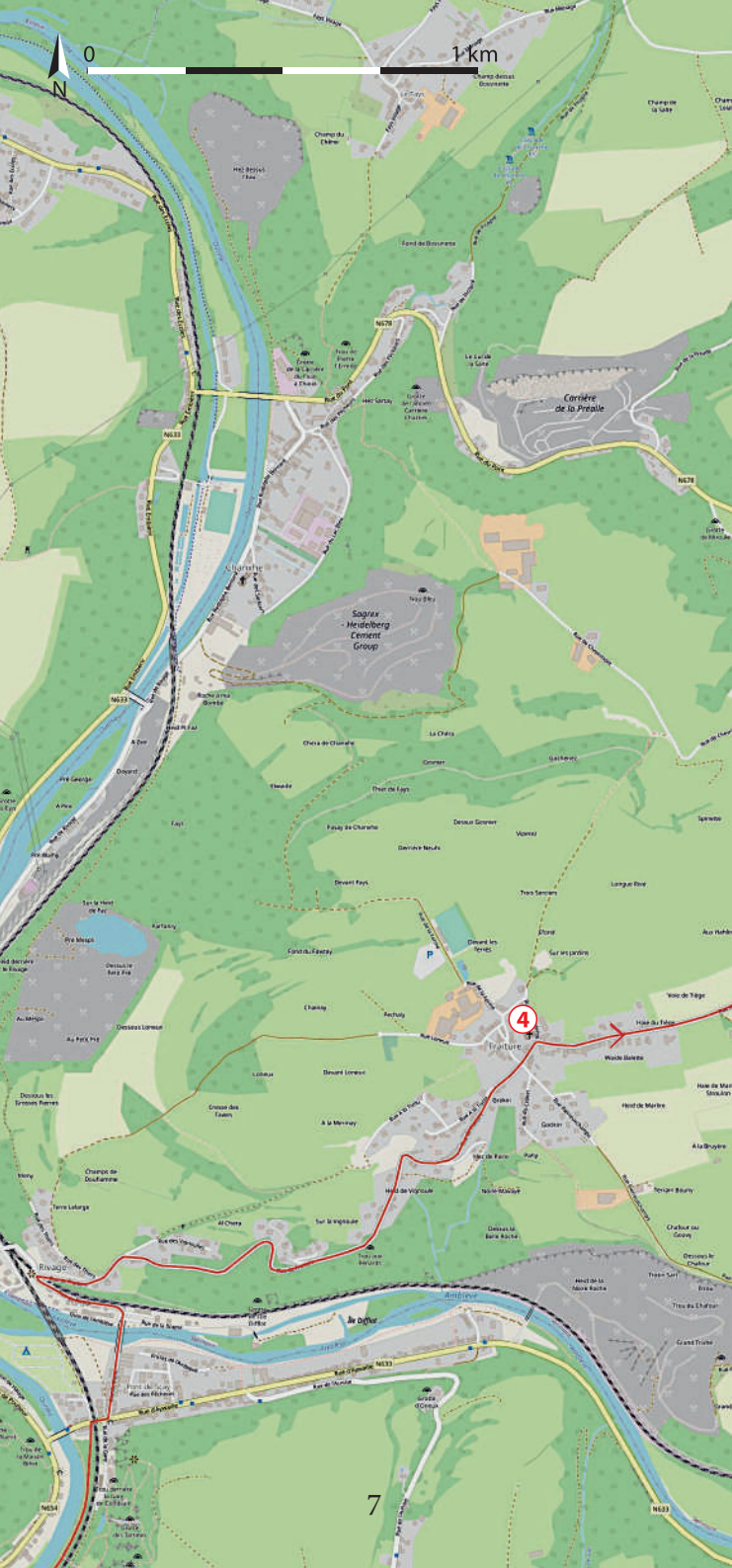
Me. au V. : 10-18h30, S. : 10-17h



Église Saint-Nicolas

Elle est citée la première fois en 1551 dans les chartes de l'Abbaye de Stavelot-Malmedy.

la nouvelle église fut consacrée en 1857. C'est alors, semble-t-il, un grand vaisseau sans tour, car on affirme que celle-ci ne fût terminée qu'une vingtaine d'années plus tard.



0

1 km

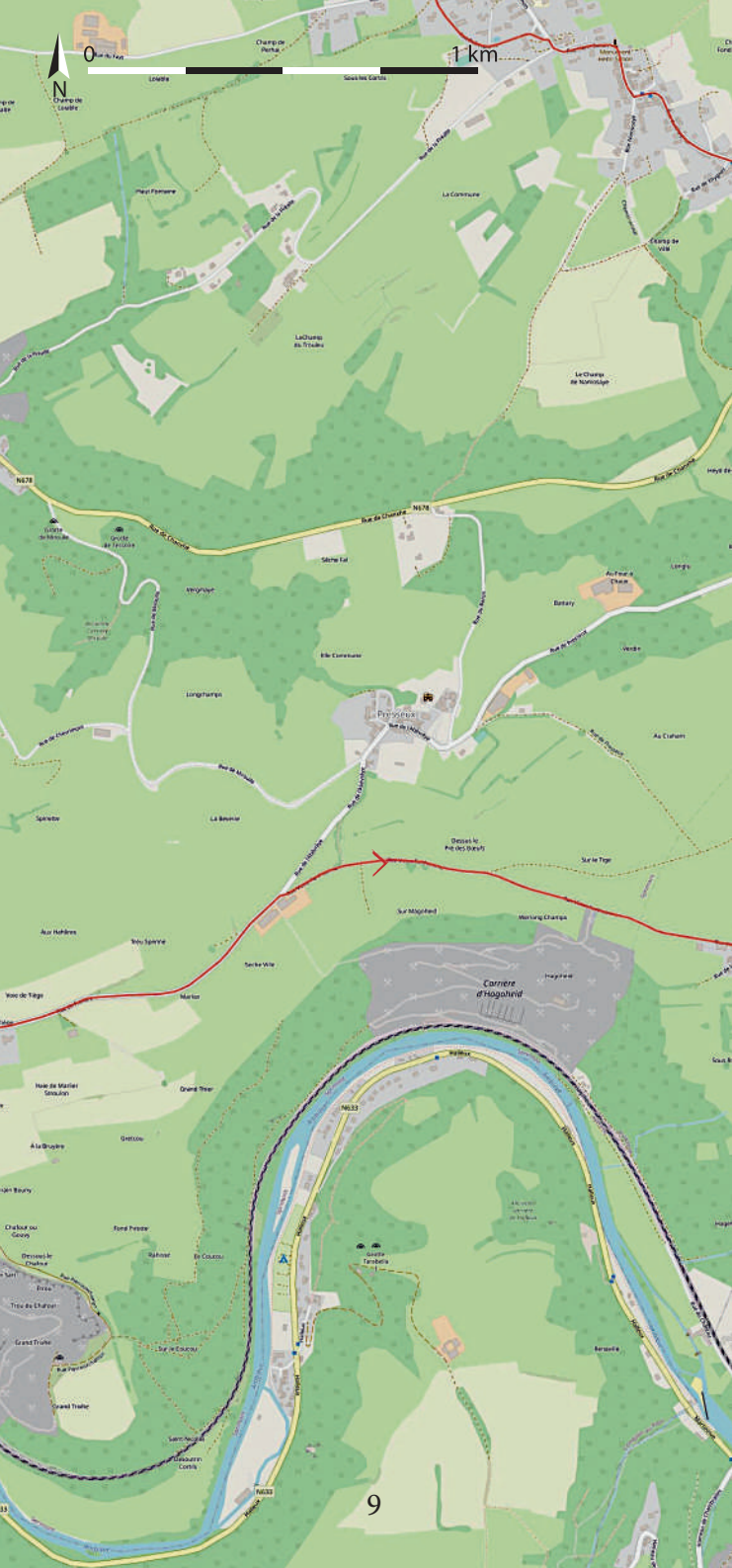


4

7

A l'Y, prenez à droite vers le Point-Nœud 2.





0

1 km

N

9

Arrivez au début du village et prenez à gauche vers le Point-Nœud 4.

Prenez à droite sur un chemin et continuez tout droit, le chemin devient route.

Au village suivant, allez vers le Point-Nœud 5.

Parenthèse

Centre d'Interprétation de la Pierre

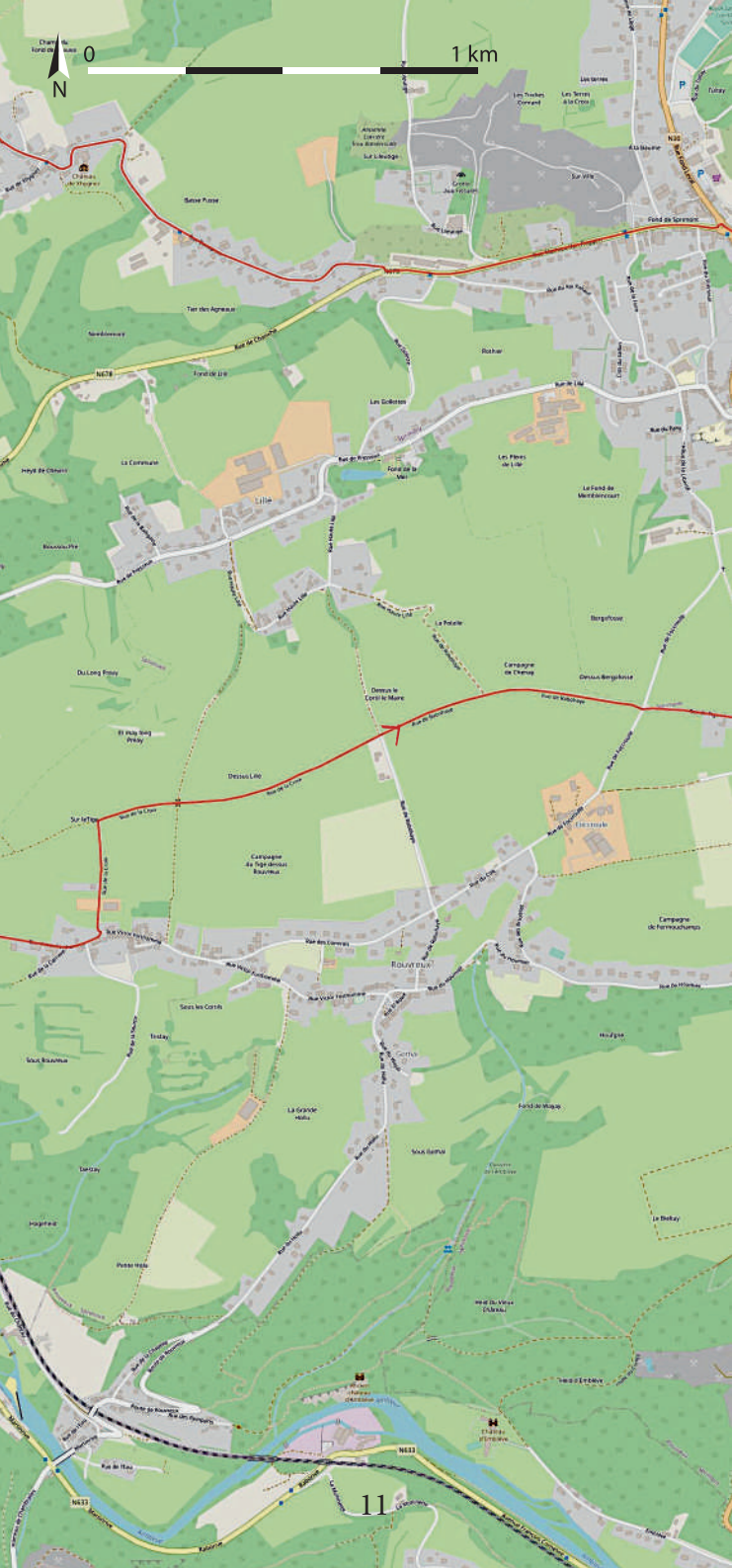
Installé dans une ancienne centrale électrique, le Centre d'Interprétation de la Pierre vous propose une exposition



interactive qui fait la part belle aux animations. Vous avez envie de partir à la chasse aux fossiles, de vous prendre pour un archéologue ou un tailleur de pierre ? Vous vivrez une immersion totale afin d'observer l'environnement géologique, les découvertes paléontologiques et archéologiques, le fonctionnement d'une centrale électrique, dans un endroit magnifique et chargé d'histoire au cœur d'un site carrier en activité. Vous ne verrez plus jamais cet environnement de la même manière !

Organisation chaque année en août du festival international de Sculpture où vous pouvez suivre le travail quotidien de nombreux sculpteurs.

Rue Joseph Potier 54, 4140 Sprimont
Tél.: 04/382 21 95
www.cip-sprimont.be



0

1 km



Prenez à droite puis à gauche, allez jusqu'à la nationale que vous traversez (prudence !) pour aller tout droit dans la Rue de Warnoumont et quittez le réseau Point-Nœud en prenant directement à gauche la Rue de Mackinhaye.

A l'Y prenez à droite et au carrefour en X prenez à gauche, un peu plus loin se trouve **L'Alpaga des Tilleuls**, ⑤ à l'Y suivant prenez à gauche puis tenez votre gauche pour rejoindre la nationale que vous suivez sur la droite.



L'Alpaga des Tilleuls ⑤

Laine d'alpagas. Des passionnés qui sont tombés amoureux de ce charmant animal.

Rue des Tilleuls 4, 4140 Sprimont

Tél.: 0486/15 37 41

www.alpagasdestilleuls.be

info@alpagasdestilleuls.be

Juste visibles de la rue. Ne pas nourrir, ne pas ouvrir les barrières, tenir les chiens en laisse

Juste avant l'**Eglise Saint-Martin** ⑥ (un léger détour vous permet d'atteindre une pharmacie) prenez à droite, longez l'église puis passez derrière elle, au carrefour suivant prenez à gauche puis directement à droite et continuez jusqu'à la nationale où vous trouverez la **Boulangerie Le Pont**. ⑦

Boulangerie Le Pont ⑦

La boulangerie et épicerie «Le Pont» propose un assortiment de produits BIO et régionaux. C'est aussi un centre de formation pour adulte en vente et en boulangerie.

Rue Joseph Potier 11, 4140 Sprimont

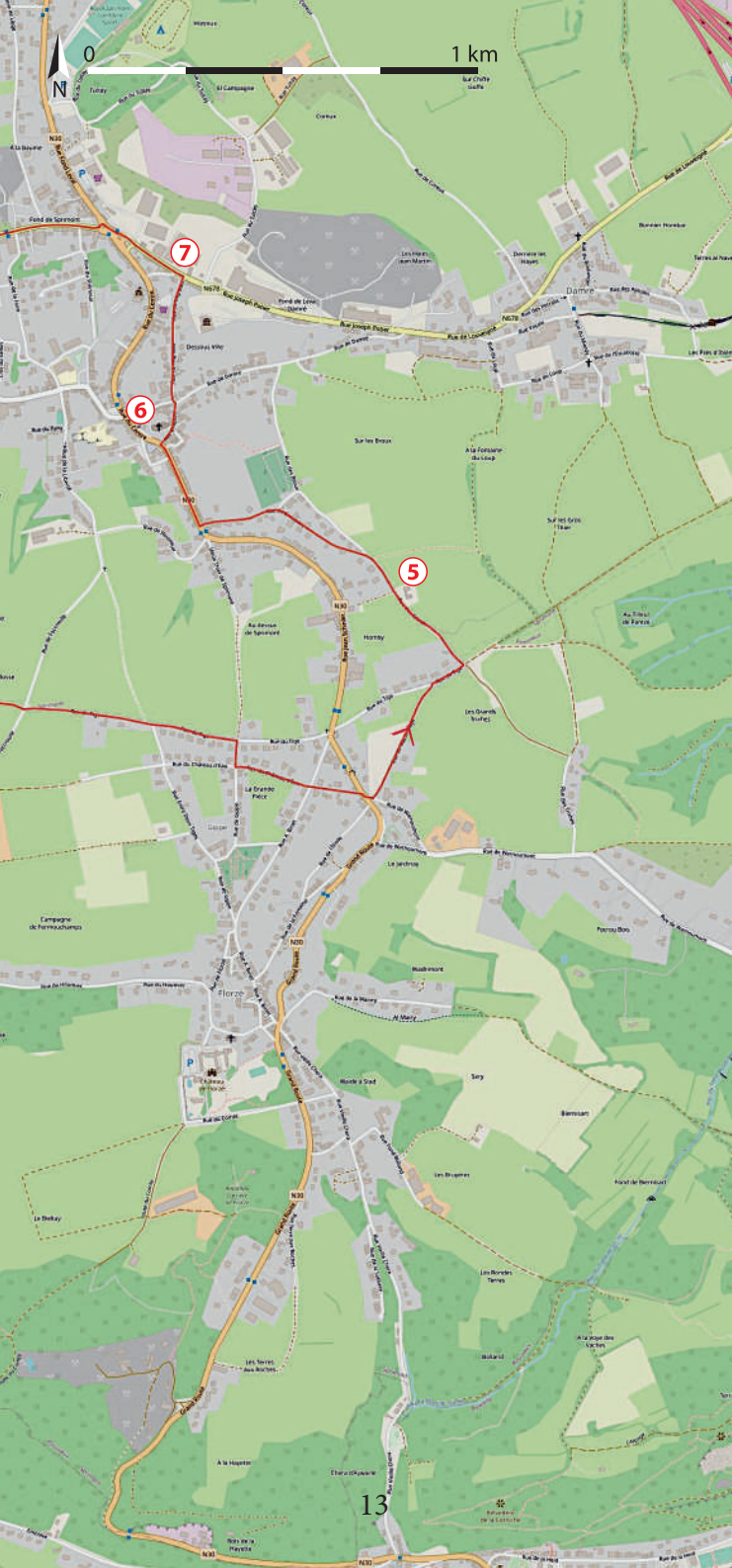
Tél.: 04/382 35 05

www.lepontbio.be

murielle.schlim@lepontbio.be

L. au V. : 8-18h

Prenez à gauche, au premier rond-point allez tout droit et au deuxième prenez la deuxième sortie, vers Chanxhe.



1 km

7

6

5

13

Continuez tout droit et prenez la troisième route à droite, Rue Bawepuce, 600 M plus loin se trouve **la Ferme de Bawepuce**. ⑧




La Ferme de Bawepuce ⑧

Deux frères, Amaury et Lionel, qui veulent redonner un nouveau souffle à la ferme familiale en proposant une viande de qualité, locale et respectueuse de l'environnement, ainsi que des pommes et du jus de pomme BIO issus de variétés anciennes.

Rue Bawepuce 34, 4140 Sprimont

Tél.: 0496/75 45 99

 Ferme de Bawepuce

info@fermedebawepuce.be

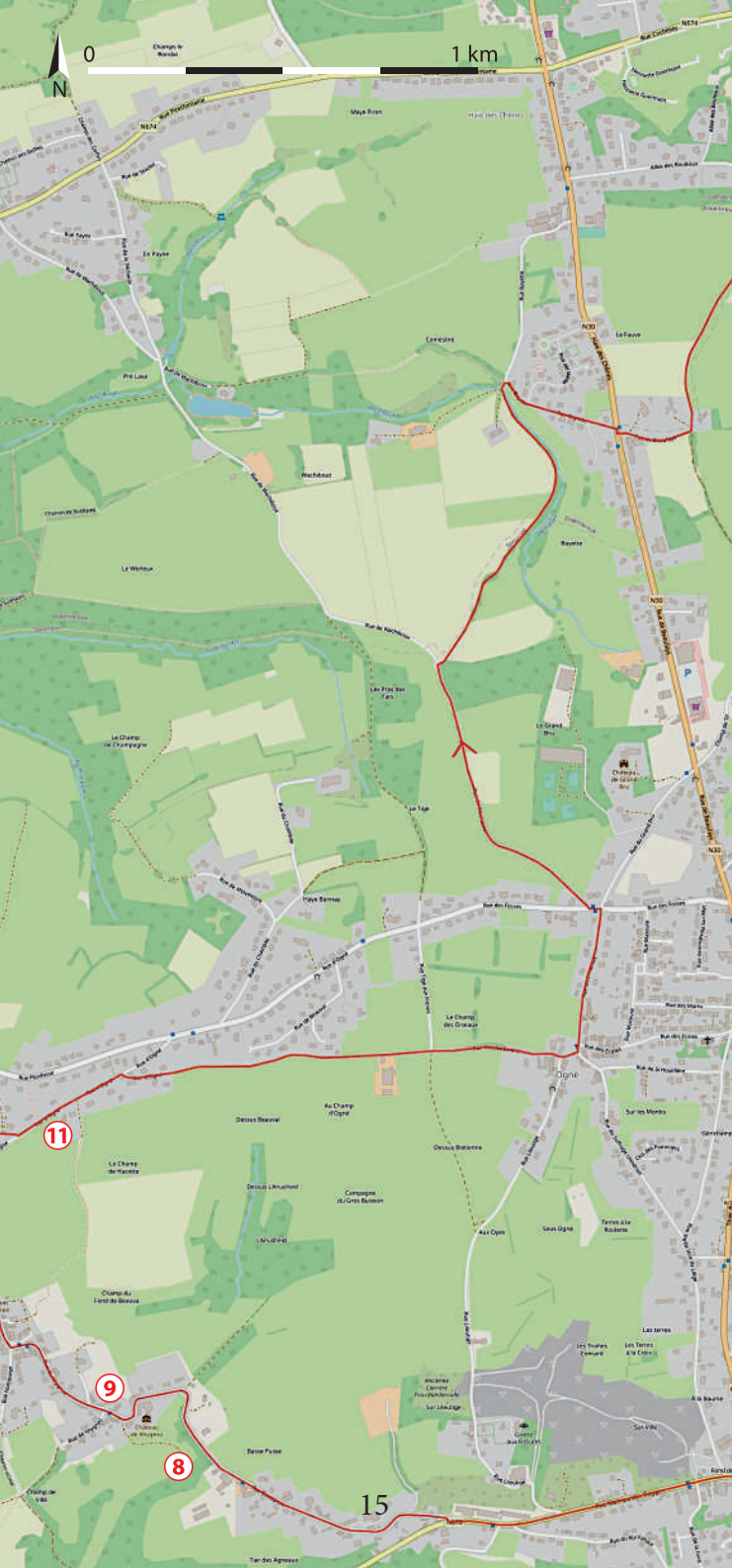
Sur commande en fonction de la disponibilité

Continuez jusqu'au **Château de Lincé** ⑨

Château de Lincé ⑨

Datant du XVIIIème siècle, cet important château-ferme en quadrilatère est flanqué de deux hautes tours d'angle circulaires. L'ensemble a été effectivement aménagé au XVIIIème siècle avec des parties plus anciennes.





0

1 km

N

11

9

8

15

Laissez une route à gauche puis une à droite et sur la place, prenez à droite la Rue Henri Simon.


Laissez une route à gauche puis à l'Y, prenez à gauche

Continuez jusqu'au carrefour en T où vous prenez à droite.

Au carrefour suivant prenez à gauche puis la deuxième à droite.



Après l'**Eglise Sainte-Anne**, ⑩ rejoignez le réseau Points-Nœud et suivez le Point-Nœud 47.



Eglise Sainte-Anne ⑩

L'église fut construite en 1523, avec l'autorisation d'Erard de la Marck, évêque de Liège. Elle devait être la chapelle castrale de Sprimont. Elle fut détruite en 1850 et remplacée par l'église actuelle, au même emplacement mais plus longue et plus large.

Orgues Clerinx de 1879, rénovés par la firme Thomas de Ster.

Passez à côté du **Monument de Hazotte** ⑪ puis prenez à droite une route qui devient chemin empierré.



Monument de Hazotte ⑪

Menhir moderne provenant de la carrière de Lillé, érigé à la mémoire des 35 habitants de Lincé fusillés par les allemands en août 1914.



0

Champs de
Waulle 1 km

N

Dolembreux

Champs de
Munke

Champs de
Gulles

En Poire

Phe Lave

Conceine

Wachibau

Champs de
Sulham

Le Werkeux

Le Champ
de Champagne

Les Prés des
Fats

Le Toje

Heppe Dornay

Le Champ
des Chaises

11

10

Desous Beaul

Au Champ
d'Orge

Desous Bette

Le Champ
de Heandre

Desous L'Arushet

Campagne
de Gros Buisson

(Arushet)

Champ de
Tord de Beaul

9

8

17

La Corneuve

Champ de
Vale

Sevre Puisse

Ter des Agreux

Le chemin redevient route et vous tenez votre gauche.

Au carrefour suivant, suivez maintenant le Point-Nœud 48.

Au carrefour suivant prenez à gauche puis directement à droite.

Après 800 M, prenez un chemin sur votre droite et suivez le Point-Nœud 35.

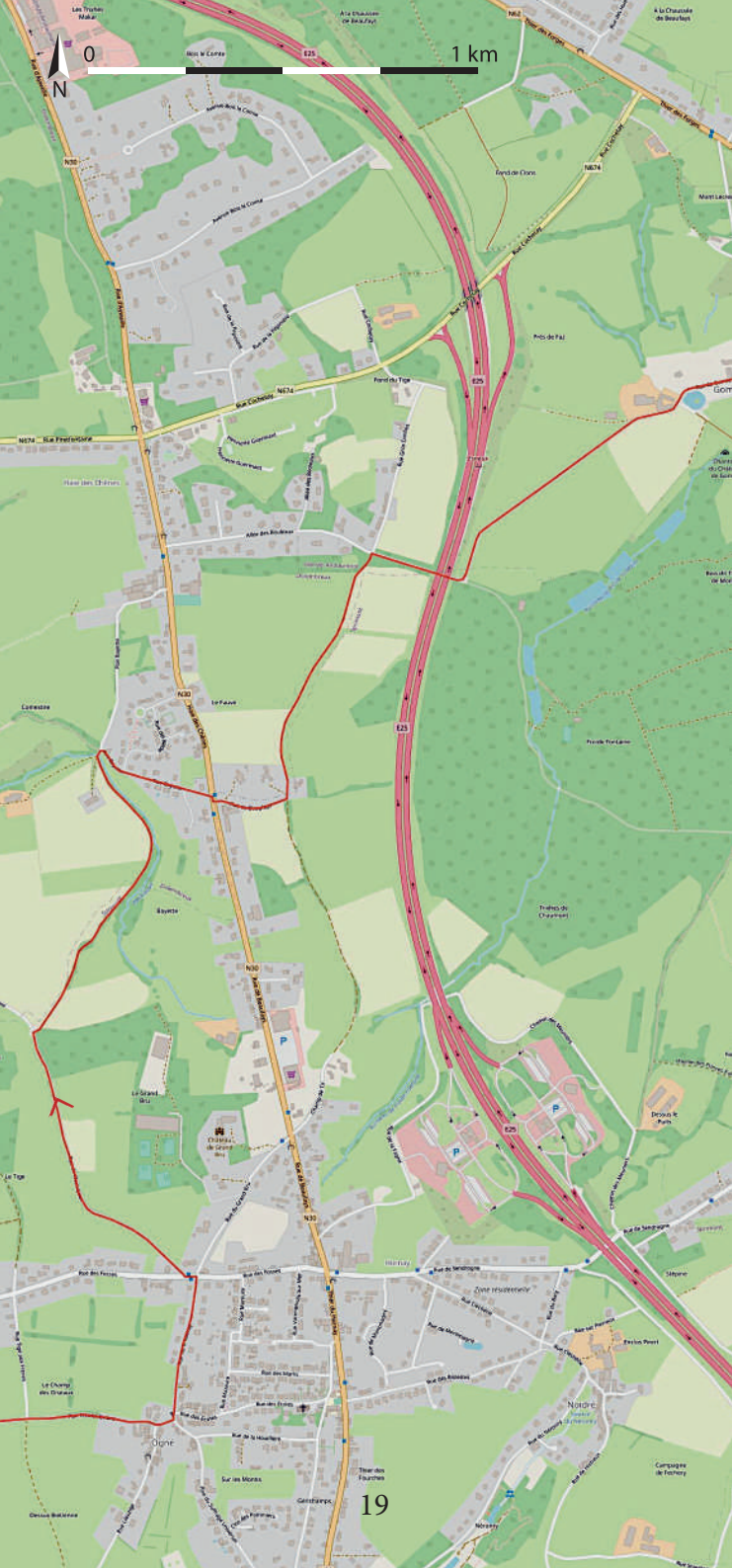
Le chemin redevient route et vous prenez à droite jusqu'à la nationale que vous traversez (prudence !) pour continuer tout droit.

La route tourne à gauche en angle droit puis devient chemin.

Au carrefour, prenez la route de droite qui passe sous l'autoroute.

Un peu plus loin, la route tourne à gauche et descend jusqu'au lac.





0

1 km



19

Contournez le lac par la gauche pour passer à côté du **Château de Gomzé**. ⑫

Château de Gomzé ⑫

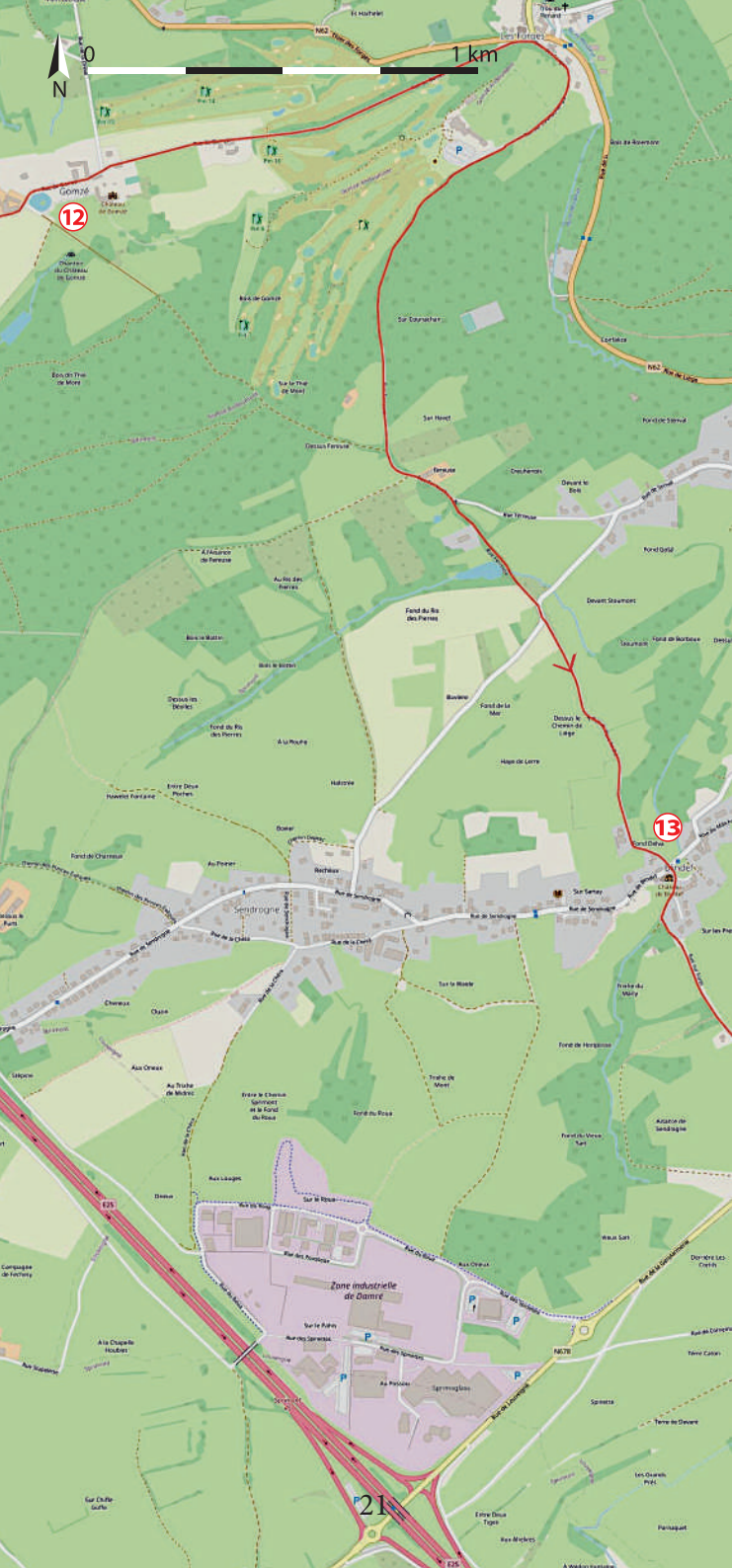
Datant du début du XVIIIème siècle, il a été construit sur l'emplacement d'un ancien château, déjà mentionné en 1482. Doté d'un portail original à clocheton bulbeux, cette demeure est faite de briques et de pierres de taille. Le château ne se visite pas.



Suivez le Point-Nœud 36 jusqu'à la nationale, avant celle-ci, quittez le réseau Point-Nœud en tournant à droite et montez la route qui passe devant l'entrée du golf puis devient chemin dans les bois.

Le chemin redevient route, ignorez deux chemins sur la droite et à l'Y, où se trouve un calvaire, prenez le chemin empierré à droite, au carrefour suivant allez tout droit puis empruntez directement le chemin bétonné sur la gauche.

Continuez jusqu'à un carrefour en X où vous allez tout droit, passez à gauche de la **Chapelle Saint-Hubert et de la Sainte-Vierge**, ⑬ tenez votre droite pour empruntez un chemin empierré et à l'Y suivant, prenez à gauche.



1 km

12

13

21



Chapelle Saint-Hubert 13 (voir page 20)
Construite en 1762, la chapelle est classée au Patrimoine Immobilier de la Région allonne.

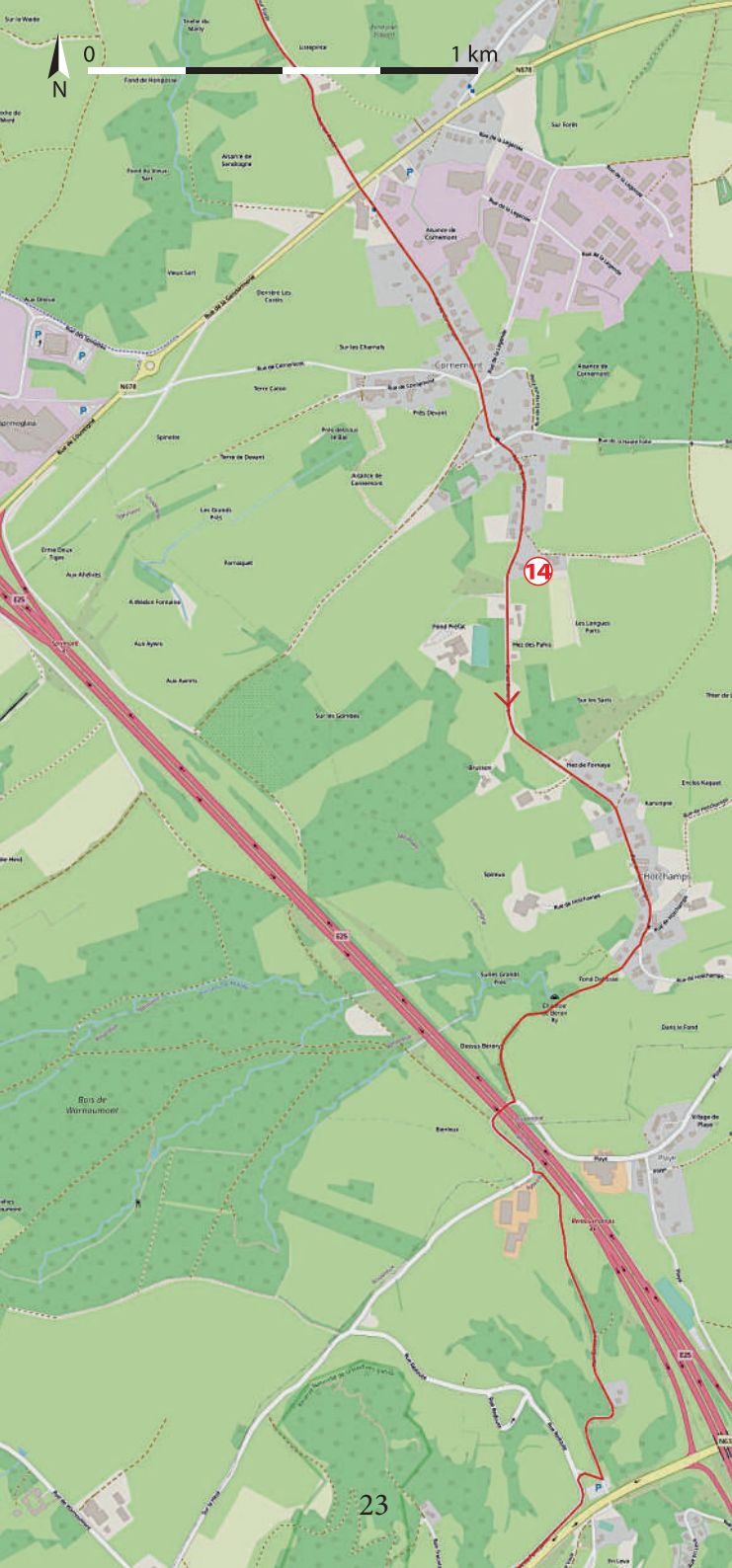
Le chemin redevient route, continuez jusqu'à la nationale que vous traversez (prudence !) pour aller tout droit, au carrefour suivant allez tout droit puis à l'Y, prenez à gauche, puis tout droit.

Continuez sur cette route (au numéro 71, un léger détour vous permet de découvrir **Le Jardin du Mont Pointu**) 14 jusqu'au village que vous traversez, laissez un calvaire sur votre gauche et à l'Y suivant, prenez un chemin sur votre droite, passez sous le pont de l'auto-route.

Le Jardin du Mont Pointu 14



Bienvenue chez Marie Destiné.
Son jardin maraîcher propose une centaine de variétés à l'année : des légumes de saison, des légumes-fruits, des légumes racines, etc.
Loin des produits standardisés.
Rue de Cornemont 75, 4141 Sprimont
Tél.: 0476/72 63 79
www.jardindumontpointu.be
marie.destine@gmail.com
Me. : 9-12h, S. : 10-15h30




1 km

14

23

La route tourne à gauche, au niveau de la ferme prenez à gauche pour continuer à longer la sortie de l'autoroute, continuez la descente jusqu'à atteindre la sortie de l'autoroute où un droite / gauche vous permet de la longer puis de tourner à gauche pour passer en-dessous.

Descendez jusqu'à l'Y où vous prenez à gauche puis la première à droite, à l'Y suivant allez à gauche jusqu'à rejoindre la rivière, là prenez à gauche jusqu'au pont (un léger détour vous permet de découvrir le **glacier Bulles de Lait**). 15




Bulles de Lait 15

Glacier artisanal

Rue du Broux 7, 4920 Aywaille

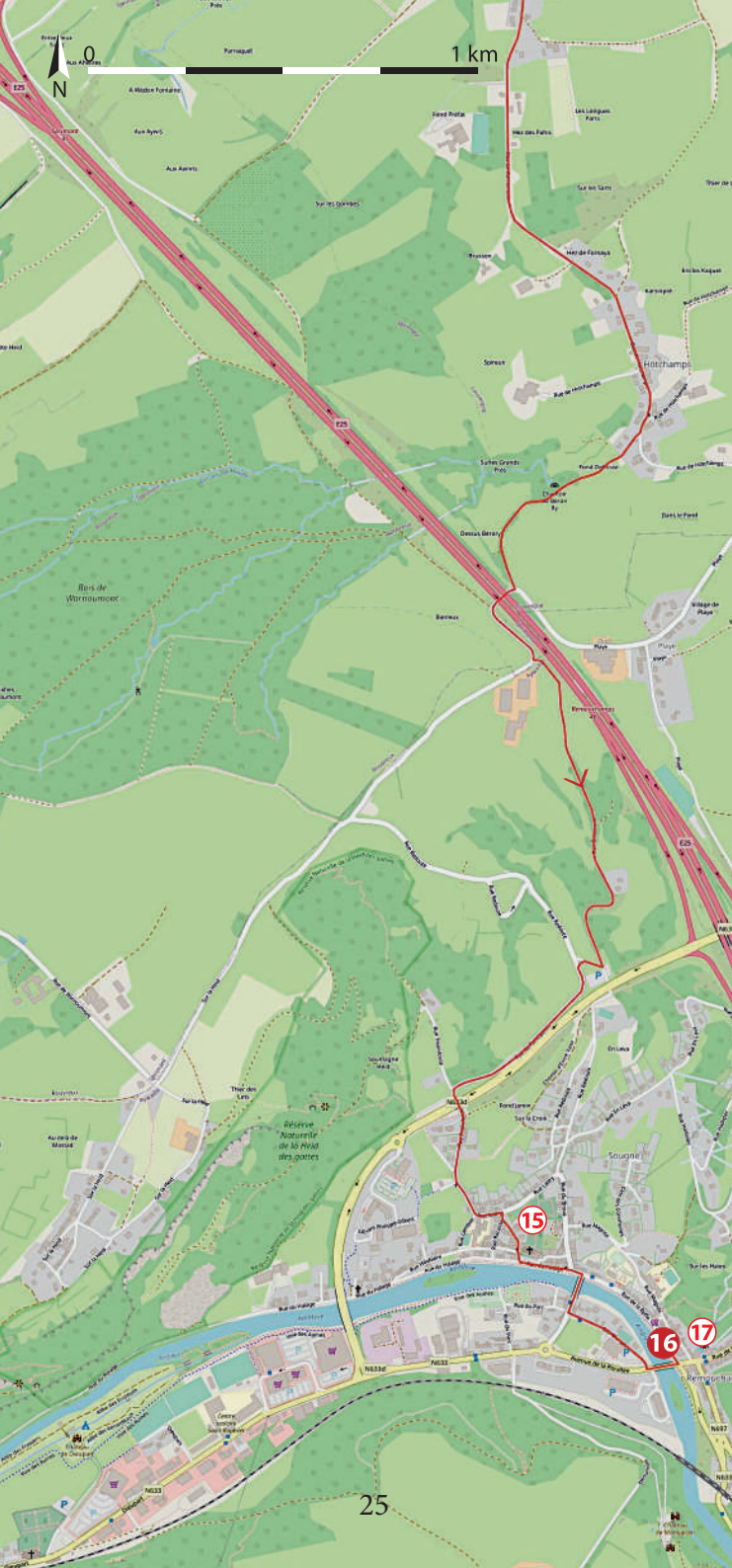
Tél.: 0485/11 35 12

 *Bulles de Lait*

daniel-lebre@hotmail.com

Me. au D. : 14-20h

Traversez le pont, prenez la première à gauche jusqu'à la nationale, allez vers la gauche pour traverser le pont et arriver à l'**Hôtel Bonhomme** 16 (un léger détour vous permet de découvrir **La Petite Gatte**, **Au Goût du Jour**, **l'Auberge du Cheval Blanc**, **Les Grottes de Remouchamps**, **La Maison du Tourisme Ourthe-Vesdre-Amblève**, pharmacie et autres commodités). 17





Hôtel Bonhomme 16 (voir page 24)

Datant de 1768, cet hôtel historique est un ancien relais de malle-poste. Depuis 8 générations, il est tenu par la même famille, un record en Belgique. Les 14 chambres raffinées présentent un style classique et du mobilier en bois richement décoré.

Le petit-déjeuner est proposé dans un restaurant élégant doté d'un lustre et de hauts plafonds. L'établissement possède une très jolie terrasse pourvue de treillis en fer forgé. Des plats à base de poisson, de homard et de sanglier de la région sont servis.



Rue de la Reffe 26, 4920 Remouchamps

Tél.: 04 384.40.06

info@hotelbonhomme.be

www.hotelbonhomme.be

#LA SPORTIVE

Journée 2/4

Remouchamps

Tilff



Télécharger le GPX

Distance : 40,61 km

Dénivellé + : 720 m

Dénivellé - : 597 m

Alt. min. : 65 m

Alt. max. : 318 m



Adresse départ : Hôtel Bonhomme

Rue de la Reffe 26, 4920 Aywaille

Adresse arrivée : Les Sittelles

Bois des Chevreuils 71, 4130 Esneux



Passerelle sur l'Amblève (Dieupart)

Journée 2

#LA SPORTIVE

Dos à l'**Hôtel Bonhomme** ① prenez à gauche puis directement à gauche de manière à passer derrière l'hôtel, passez devant le glacier **Au Goût du Jour** ② (un léger détour vous permet de découvrir **La Petite Gatte**, l'**Auberge du Cheval Blanc**, **Les Grottes de Remouchamps**, **La Maison du Tourisme Ourthe-Vesdre-Ambève**, pharmacie et autres commodités). ③



Au Goût du Jour ②

Glacier artisanal

Rue Magrite 1, 4920 Aywaille

Tél.: 04/375 02 94

www.glacieraugoutdujour.be

L. au D. : 12h30-21h30, en saison



La Petite Gatte ③

Une large gamme de produits naturels issus d'exploitations proches de chez nous (fruits et légumes de saison, produits laitiers, pains, viandes, charcuteries, bières,...).

Rue de La Reffe 20A, 4920 Aywaille

Tél.: 0492/35 61 25

www.lapetitegatte.be

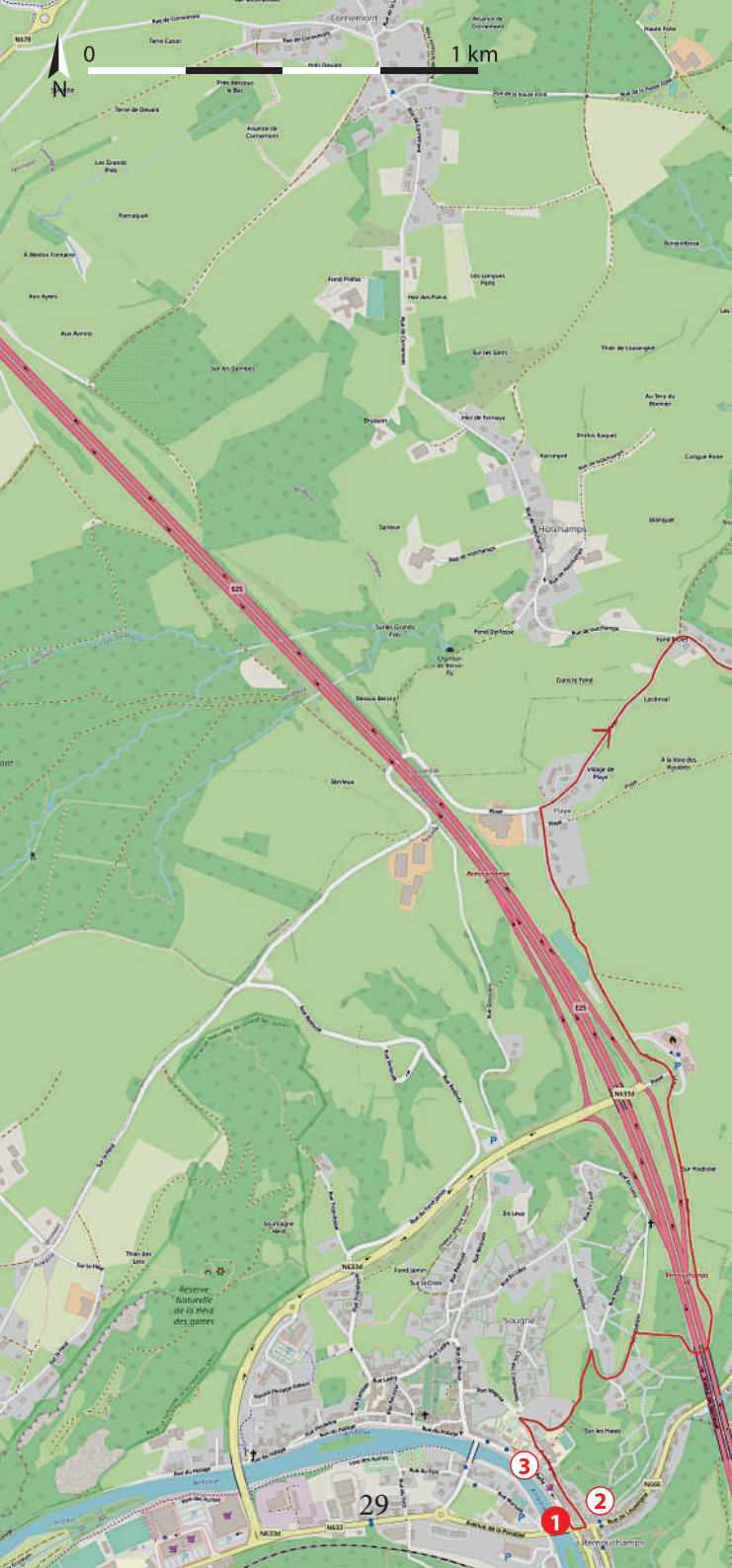
yanicke@lapetitegatte.be

Ma. au S. : 10-18h30

300 M plus loin, après l'école, prenez la route qui monte vers la droite, la route se transforme en chemin, continuez jusqu'à rejoindre une route que vous suivez sur la droite, la route tourne fort à gauche puis prenez la première à droite et passez sous l'autoroute.

Continuez à monter la route, ignorez la route sur la gauche et continuer à longer l'autoroute, au carrefour en T prenez à droite, vous rejoignez le réseau Points-Nœud et vous suivez le Point-Nœud 6.





0

1 km

N

29

3

2

1

Reserve naturelle de la Hêrle des gâtes

Rempushamps

Aisne

N633A

N633

N633A

N633

N633A

N633

N633A

N633

N633A

N633

N633A

N633

N633A

N633

N633A

N633

N633A

N633

N633A

N633

N633A

N633

N633A

N633

N633A

N633

N633A

N633

N633A

N633

N633A

N633

N633A

N633

N633A

N633

N633A

N633

Terre Caillon

Corremont

Arrière de Corremont

Haute Fole

Terre de Gisors

Arrière de Corremont

Rue de la Haute Fole

Rue de la Haute Fole

Les Grands Prés

Arrière de Corremont

Rue de la Haute Fole

Rue de la Haute Fole

Parraguet

Arrière de Corremont

Rue de la Haute Fole

Rue de la Haute Fole

À Héloïse Fontaine

Arrière de Corremont

Rue de la Haute Fole

Rue de la Haute Fole

Par Ayers

Arrière de Corremont

Rue de la Haute Fole

Rue de la Haute Fole

Aux Perrets

Arrière de Corremont

Rue de la Haute Fole

Rue de la Haute Fole

Sur les Gâtes

Arrière de Corremont

Rue de la Haute Fole

Rue de la Haute Fole

Sur les Gâtes

Arrière de Corremont

Rue de la Haute Fole

Rue de la Haute Fole

Sur les Gâtes

Arrière de Corremont

Rue de la Haute Fole

Rue de la Haute Fole

Sur les Gâtes

Arrière de Corremont

Rue de la Haute Fole

Rue de la Haute Fole

Sur les Gâtes

Arrière de Corremont

Rue de la Haute Fole

Rue de la Haute Fole

Sur les Gâtes

Arrière de Corremont

Rue de la Haute Fole

Rue de la Haute Fole

Sur les Gâtes

Arrière de Corremont

Rue de la Haute Fole

Rue de la Haute Fole

Sur les Gâtes

Arrière de Corremont

Rue de la Haute Fole

Rue de la Haute Fole

Sur les Gâtes

Arrière de Corremont

Rue de la Haute Fole

Rue de la Haute Fole

Sur les Gâtes

Arrière de Corremont

Rue de la Haute Fole

Rue de la Haute Fole

Sur les Gâtes

Arrière de Corremont

Rue de la Haute Fole

Rue de la Haute Fole

Sur les Gâtes

Arrière de Corremont

Rue de la Haute Fole

Rue de la Haute Fole

Sur les Gâtes

Arrière de Corremont

Rue de la Haute Fole

Rue de la Haute Fole

Sur les Gâtes

Arrière de Corremont

Rue de la Haute Fole

Rue de la Haute Fole

Sur les Gâtes

Arrière de Corremont

Rue de la Haute Fole

Rue de la Haute Fole

Sur les Gâtes

Arrière de Corremont

Rue de la Haute Fole

Rue de la Haute Fole

Sur les Gâtes

Arrière de Corremont

Rue de la Haute Fole

Rue de la Haute Fole

Sur les Gâtes

Arrière de Corremont

Rue de la Haute Fole

Rue de la Haute Fole

Sur les Gâtes

Arrière de Corremont

Rue de la Haute Fole

Rue de la Haute Fole

Sur les Gâtes

Arrière de Corremont

Rue de la Haute Fole

Rue de la Haute Fole

Sur les Gâtes

Arrière de Corremont

Rue de la Haute Fole

Rue de la Haute Fole

Sur les Gâtes

Arrière de Corremont

Rue de la Haute Fole

Rue de la Haute Fole

Sur les Gâtes

Arrière de Corremont

Rue de la Haute Fole

Rue de la Haute Fole

Sur les Gâtes

Arrière de Corremont

Rue de la Haute Fole

Rue de la Haute Fole

Sur les Gâtes

Arrière de Corremont

Rue de la Haute Fole

Rue de la Haute Fole

Sur les Gâtes

Arrière de Corremont

Rue de la Haute Fole

Rue de la Haute Fole

Au carrefour suivant prenez à droite vers le Point-Nœud 7, traversez la nationale (prudence !) et prenez à gauche jusqu'à l'**Eglise Saint-Joseph**. ④



Eglise Saint-Joseph ④

Elle date de 1849 et a été construite à l'emplacement de l'ancienne chapelle (1688). Visitable lors des offices.

Suivez maintenant le Point-Nœud 44, 400 M plus loin se trouve le maraîcher **Au Fond des Pans**, ⑤ continuez sur 1,2 km pour ensuite prendre à droite Rue Thier d'Adzeux puis à l'Y, prenez à gauche, suivez maintenant le Point-Nœud 38.



Au Fond des Pans ⑤

Découvrez une large gamme de fruits et légumes produits sur la ferme de manière naturelle, dans le respect de la terre et de l'environnement.

Deigné 93A, 4920 Aywaille

Tél.: 0493/67 47 17

www.aufonddespans.be

info@aufonddespans.be

Ma, Me : 15-20h, S. 11-15

La route tourne à gauche puis à droite et se transforme en chemin empierré.

Parenthèse



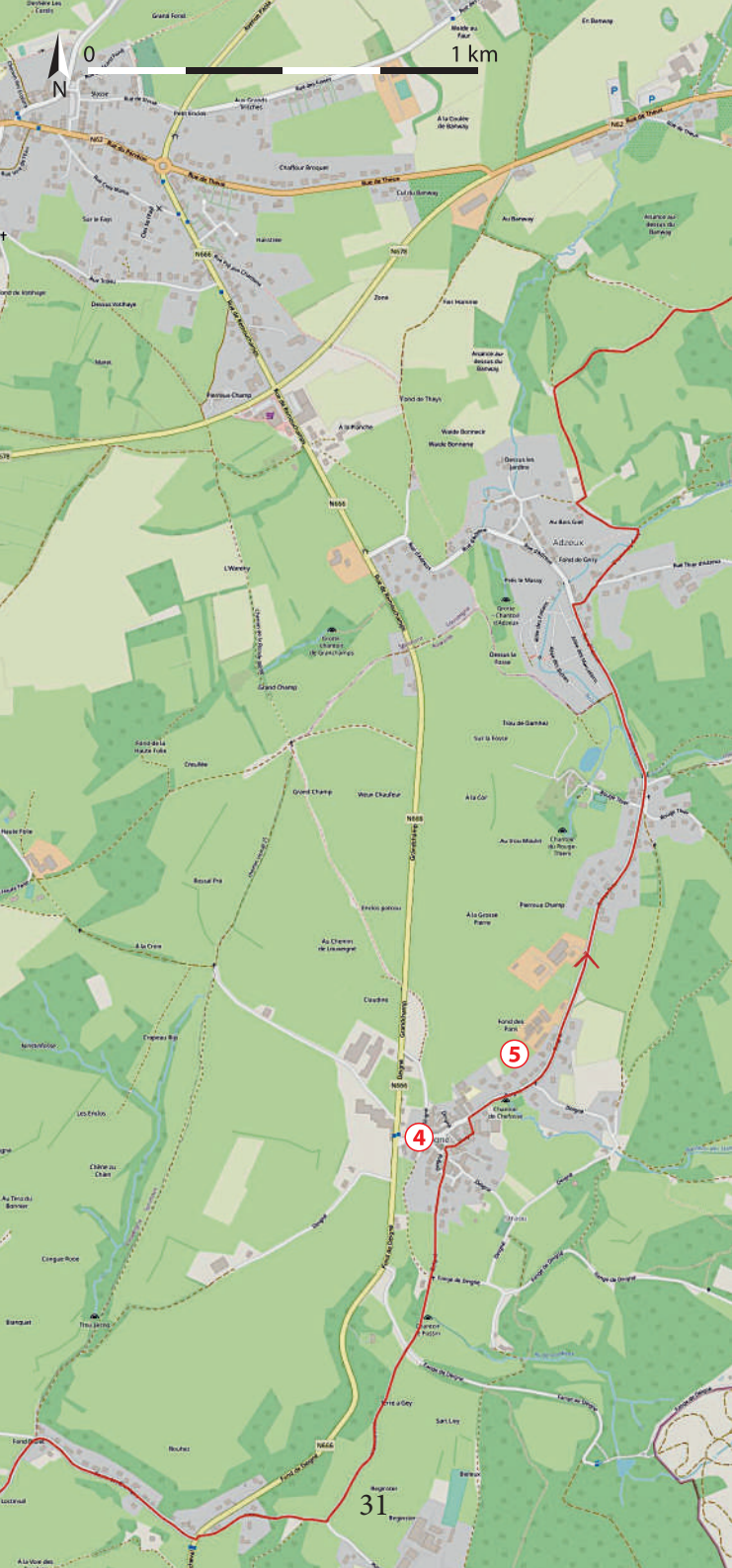
Les Grottes de Remouchamps ③

Les grottes se sont formées dans le calcaire il y a plus d'un million d'années par la présence d'une rivière souterraine, le Rubicon. Elles sont formées de deux galeries se visitant à pied et en barque (la plus longue navigation souterraine d'Europe).

Rue de Louveigné 3, 4920 Aywaille

Tél.: 04 360 90 70

www.lesgrottes.be



0

1 km



4

5

31

Aux deux Y suivants tenez votre droite, au carrefour suivant rejoignez la route sur la droite puis prenez directement à gauche, continuez jusqu'à ce que la route tourne à gauche où vous prenez, tout droit, le chemin empierré.

Rejoignez la nationale que vous traversez (prudence !) (un léger détour vous fera découvrir **l'Élevage du Paradis**), ⑥ prenez la Rue de la Sapinière en face de vous, légèrement sur votre gauche, et prenez ensuite la première à droite pour sillonner dans Banneux, son **Eglise de la Vierge des Pauvres** et sa **Chapelle des Apparitions**. ⑦



l'Élevage du Paradis ⑥

Producteur de «Limousin».

Rue de Theux 120B, 4140 Sprimont

Tél.: 0477/61 49 53

www.elevageduparadis.be

elevageduparadis@hotmail.be

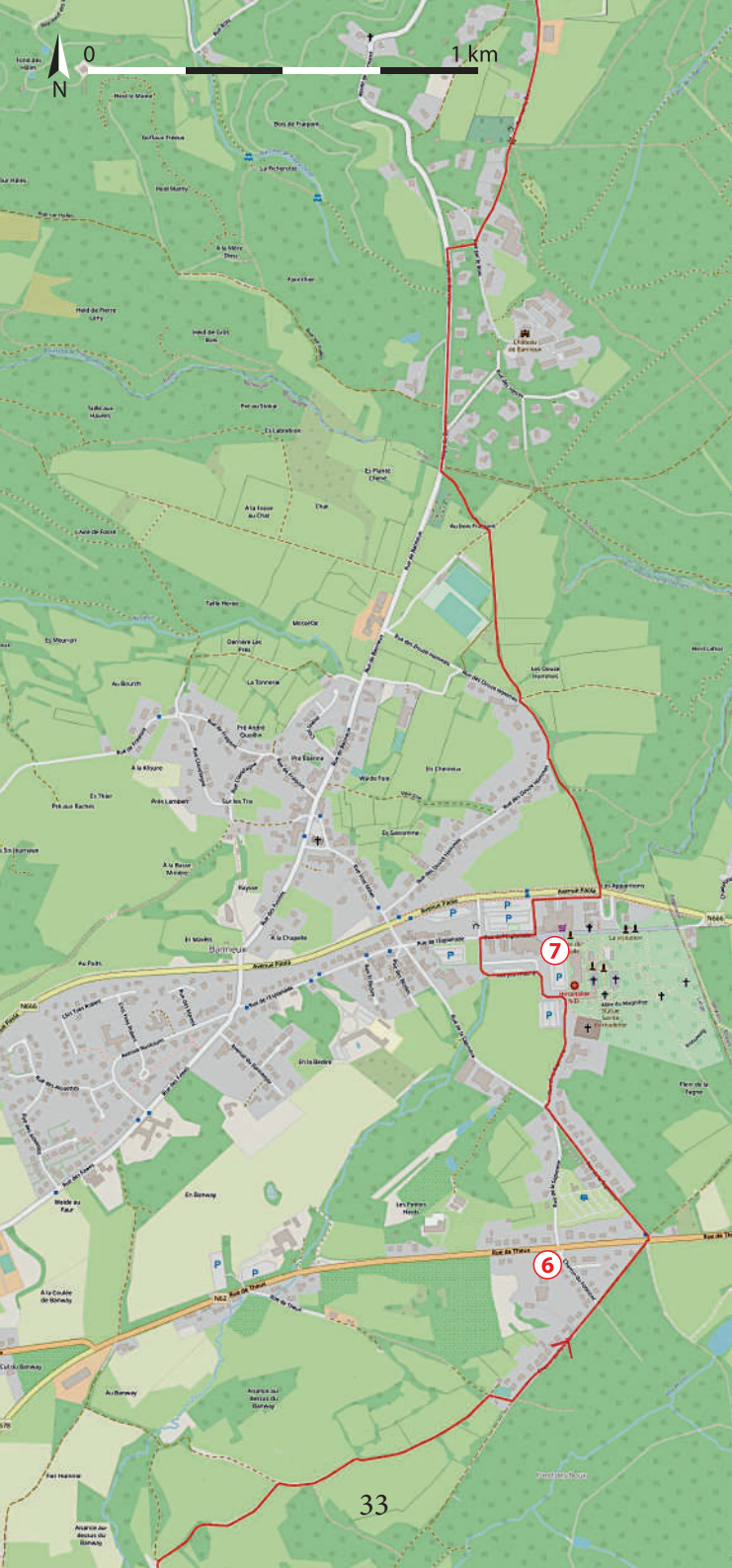
Me. et J. : 9-18h, V. et S. : 8-18h



Traversez une nationale (prudence !) et prenez droit devant vous un chemin empierré qui s'enfonce dans les bois, continuez jusqu'à rejoindre une route que vous suivez sur la droite, vous quittez le réseau Points-Nœud.

Un peu plus loin prenez le chemin empierré sur votre droite qui se divise directement en deux, prenez celui de gauche, dépassez les terrains de foot, au carrefour prenez le sentier en face de vous et rejoignez la nationale que vous suivez sur la droite.

Prenez la deuxième route à droite et au carrefour, allez tout droit, légèrement sur la gauche, et allez jusqu'au cimetière.



0

1 km

33

7

6

Au carrefour suivant allez à droite, ignorez une route à gauche puis une à droite et au carrefour en T, prenez à droite.

Ignorez une route à gauche et prenez, après la salle des fêtes, une petite route à gauche, la route se transforme en chemin puis en sentier assez technique (prudence !), revenez sur une route qui part sur la droite, passez au-dessus du chemin de fer devant la gare et continuez jusqu'à ce que la route rejoigne la nationale.

Suivez-la sur la gauche, 50 M plus loin prenez une route à droite, une pharmacie et d'autres commodités se trouvent à disposition, passez le pont (un léger détour vous fera découvrir **Les Délices du Marché**). ⑧



Les Délices du Marché ⑧

Place Emile Vandervelde 528, 4870 Trooz

Tél.: 0473/39 58 65

delicesdumarche-commande-en-ligne.be

denoozluc@gmail.com

Marchés et future boutique

Laissez trois routes sur votre droite puis prenez la deuxième à gauche, dépasser l'**Eglise Saint-Pierre**, ⑨ la route tourne à gauche et monte à travers bois puis à travers champs, au carrefour en T prenez à droite, continuez à monter jusqu'au Y où vous allez tout droit.

Parenthèse



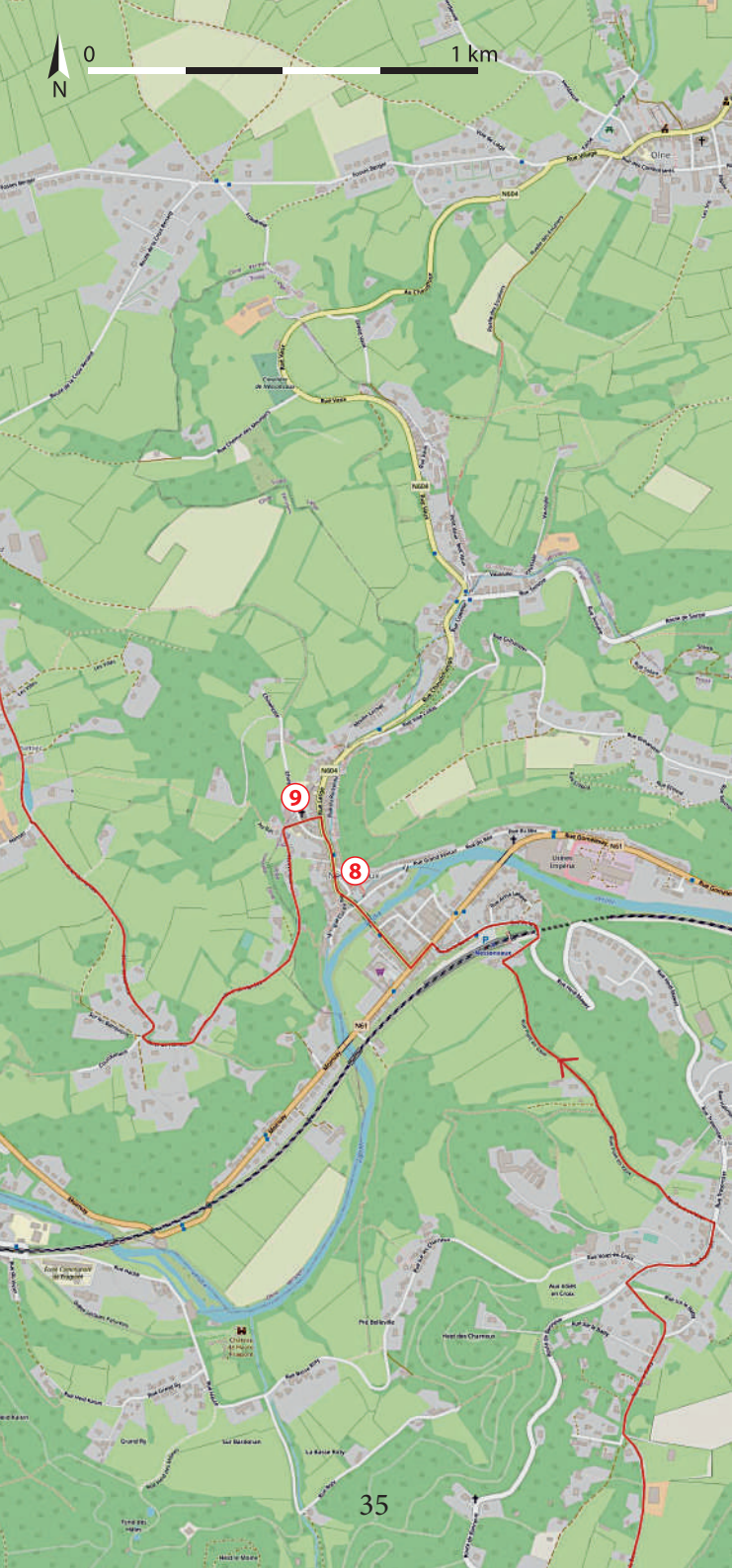
Banneux ⑦ (voir page 32)

L'histoire du petit hameau de Banneux est marquée par les apparitions mariales qui seraient survenues en 1933, à une enfant du village, Mariette Beco. Après enquête canonique, ces apparitions, au nombre de huit, sont officiellement reconnues par l'évêque du lieu en 1949. Banneux se transforme en un grand centre de pèlerinage.



0

1 km



9

8


35



Ignorez deux routes à gauche et prenez la suivante à gauche, vers Forêt-Village.



0



1 km



Arrivez au centre du village où vous trouverez **La Ferme des Loups** ⑩ sur la gauche et **l'Église Sainte-Catherine** ⑪ sur la droite.



La Ferme des Loups ⑩

À l'orée de la forêt, sur les hauteurs de Trooz, une ferme-château de caractère en quadrilatère, métamorphosée en un complexe zytho-bistro-naturo-touristique.

La Ferme des Loups, un lieu, une histoire, une production artisanale, le respect de la nature, un ancrage local.

Rue Forêt-Village 8, 4870 Trooz

Tél.: 04/262 35 20

www.lafermedesloups.com

lafermedesloups.foret@gmail.com

J. : 18h30-22h, V. au D. : 12-22h



Église Sainte-Catherine ⑪

L'église paroissiale Sainte-Catherine de Forêt-Village a été construite à l'emplacement d'une chapelle primitive du VIII^{ème} siècle (vers 720). Édifiée en moellons de grès et de calcaire, l'église est couverte d'une bâtière en ardoises.

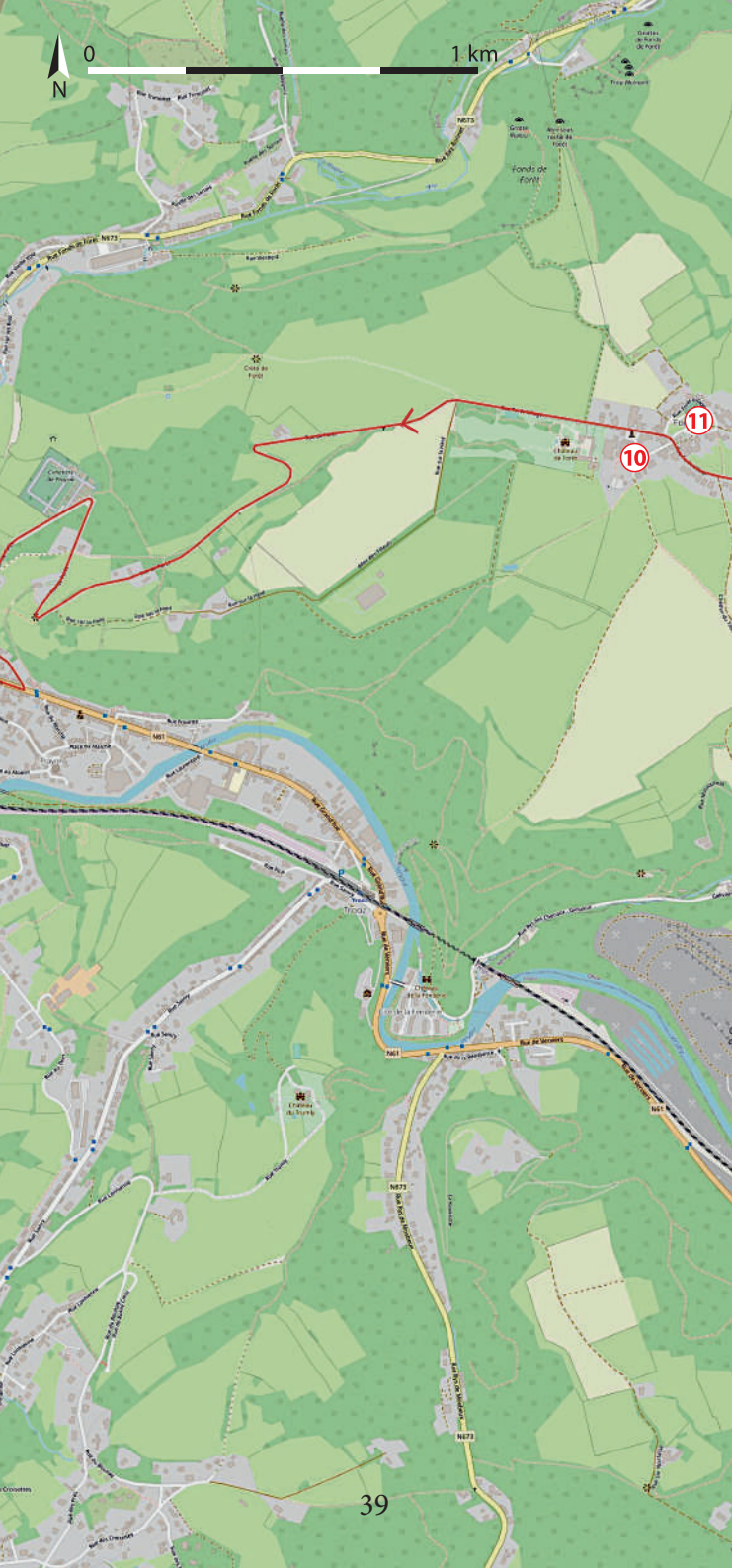


Continuez sur la route principale qui descend en sillonnant.



0

1 km



10

11

Passez un point de vue puis un cimetière, jusqu'à la nationale que vous suivez à droite où se trouve le magasin de vélos Boland.

Prenez la troisième route à droite.

Passez le pont, prenez à droite après l'**Eglise Sainte-Thérèse**, ⑫ la rue s'incurve sur la gauche puis passe le chemin de fer et juste après, prenez à droite, la route devient chemin empierré longeant les rails.

Continuez jusqu'à passer sous le chemin de fer puis sur une passerelle.

Rejoignez la nationale et suivez-la sur la gauche (prudence !).

Parenthèse

Chaudfontaine : son eau et ses thermes

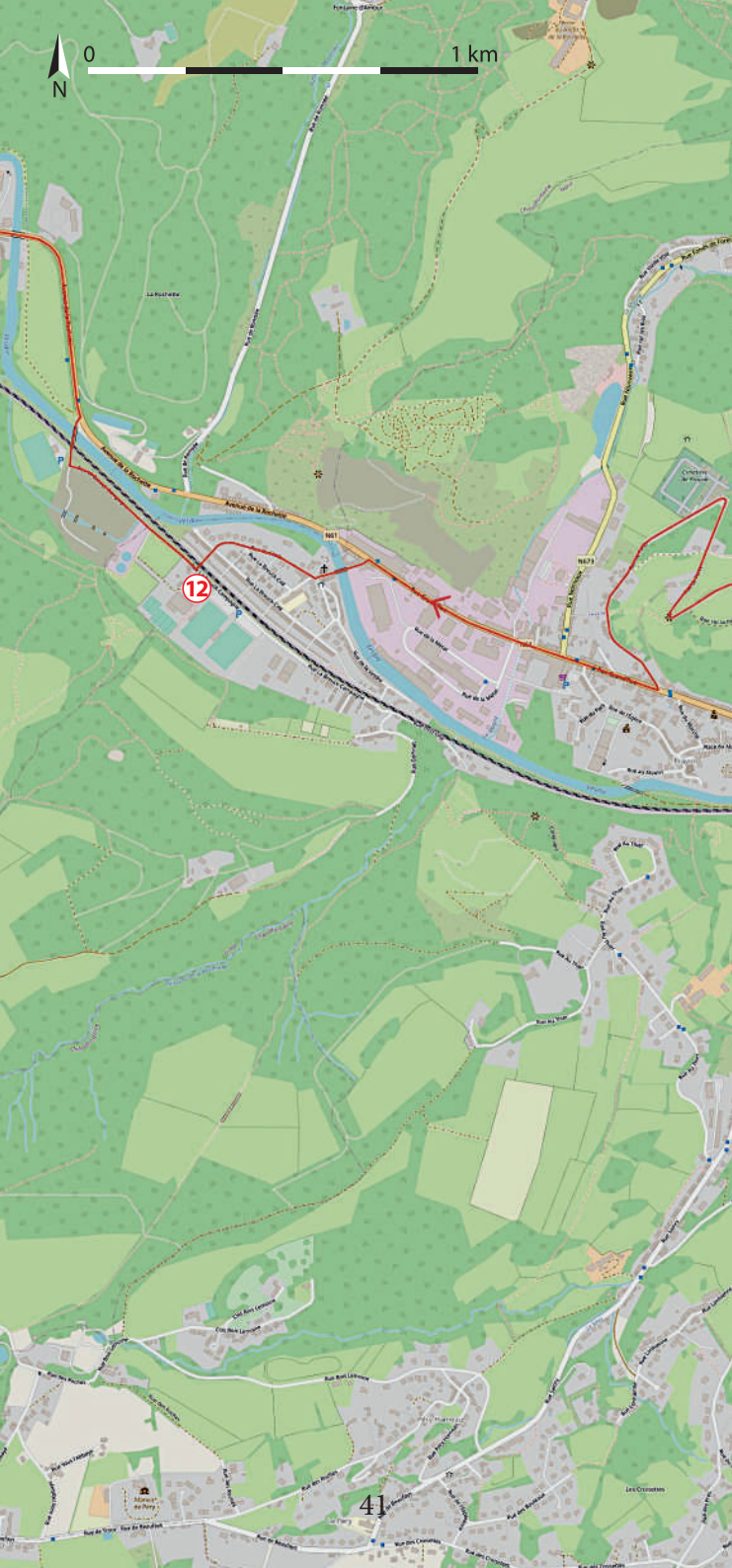
Chaudfontaine, c'est une source thermale chaude possédant une longue histoire. Un miracle de la nature dû aux conditions exceptionnelles de son sous-sol. La nature offre une protection unique à la source et garantit toujours la même qualité à son eau minérale. Le sol rocheux quasi impénétrable et les couches calcaires des Ardennes épurent l'eau en permanence et ajoutent à celle-ci des éléments essentiels. Au cours d'un voyage de plus de 60 ans, cette eau ruisselle jusqu'à une profondeur de 1600 mètres. Dans le giron de la terre-mère, l'eau atteint une température de 55° pour être ensuite repoussée vers la surface, sous l'effet de la pression. Et c'est à Chaudfontaine qu'elle surgit comme eau minérale naturelle à une température de 36.6 °.





0

1 km



12

41

Passez sur le pont de la rivière puis sous celui du chemin de fer puis prenez la première à droite et faites le tour du rond-point pour prendre la dernière sortie et passez entre le casino et la rivière.

Continuez le long de l'eau, passez un petit pont au niveau d'une écluse et laissez la **Chapelle de la Sainte-Famille** 13 sur votre droite.



Chapelle de la Sainte-Famille 13

Érigée par les propriétaires du château en remerciement d'avoir été protégés durant la guerre 1940 / 1945.

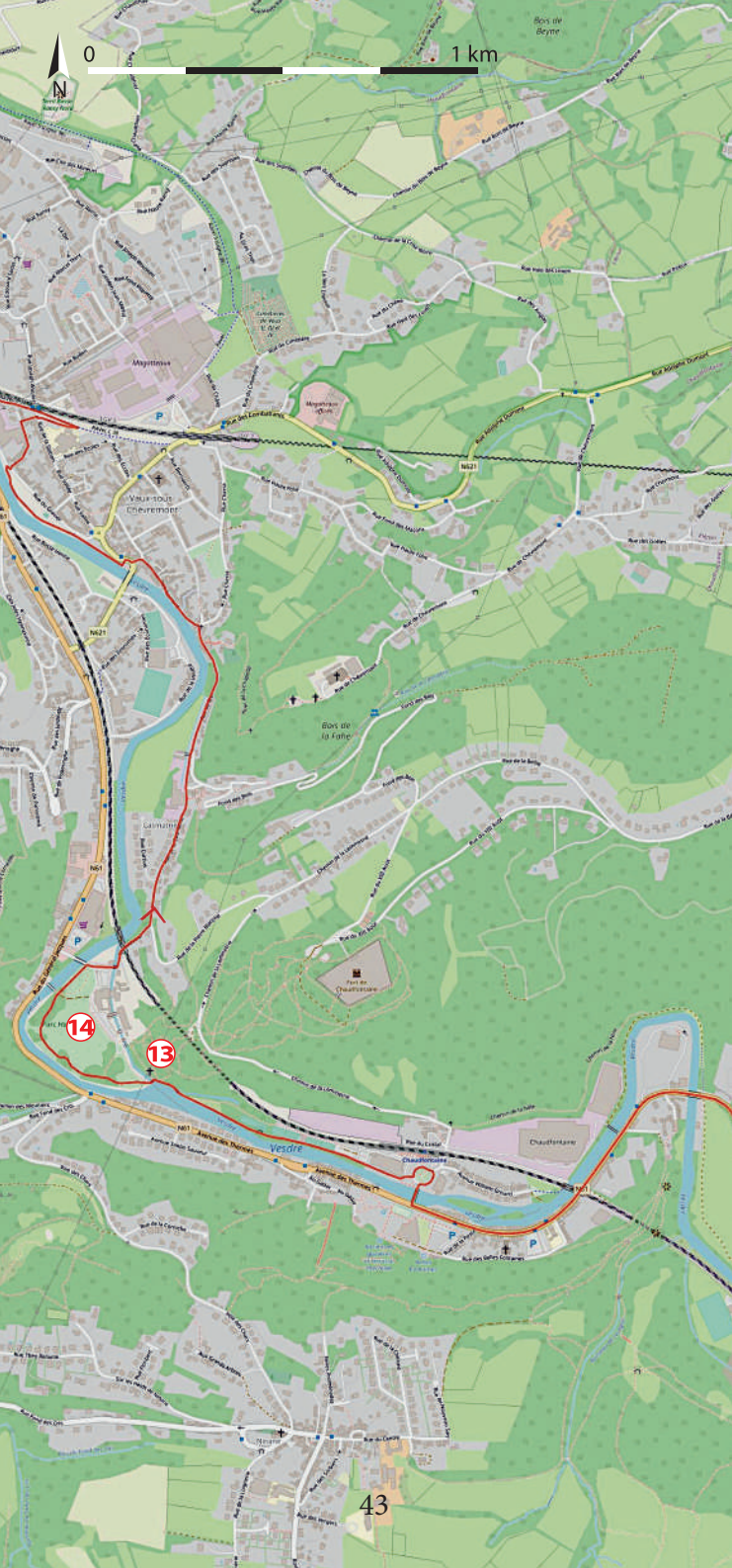
Contournez le **Parc Hauster et le Château des Thermes** en laissant le pont sur votre gauche, traversez un petit pont puis passez sous le chemin de fer.



Parc Hauster 14

Au Parc Hauster, l'intégration d'œuvres d'Art se fait dans le plus profond respect de la nature. Le parc ne sert pas de toile de fond aux œuvres, il dialogue avec elles et tend à former un tout cohérent. L'intention est de valoriser l'environnement naturel en nous amenant à le considérer d'un regard renouvelé, à nous questionner sur les liens que nous entretenons avec lui, à aiguïser notre regard et à nous rendre attentifs aux plus infimes transformations et aux effets du passage des saisons.

Continuez jusqu'à la route, jusqu'à un carrefour en T où vous prenez sur la gauche pour rejoindre la rivière, continuez jusqu'à la nationale que vous suivez à droite puis rapidement, au passage piéton, rejoignez à gauche le bord de l'eau et suivez-la vers la droite.



Bos de
Beyme

0

1 km



Magistress

Vaux-sous
Chèvremont

Bos de
la Faine

Chauffort-lès-
Lens

Vesdre

14

13

43

Le chemin rejoint la route, faites un rapide droite / gauche pour prendre la Rue Céleste Balthazard, prenez la première à droite et arrivez chez **Galler Outlet**. ⑮

Prenez en face de vous la rampe d'accès qui va vous faire passer sur le pont que vous voyez sur votre gauche, suivez le chemin de fer jusqu'à une passerelle qui vous fait passer de l'autre côté des rails, vous suivez maintenant le Point-Noëud 11.



Galler Outlet ⑮

Fondée en 1976, Galler est aujourd'hui une chocolaterie indépendante, portée par 170 passionnés de chocolat. Le magasin vend la production non calibré à prix cassé.

Rue de la Station 39, 4051 Chaudfontaine

Tél.: 04/361 07 17

www.shop.galler.com

infos@galler.com

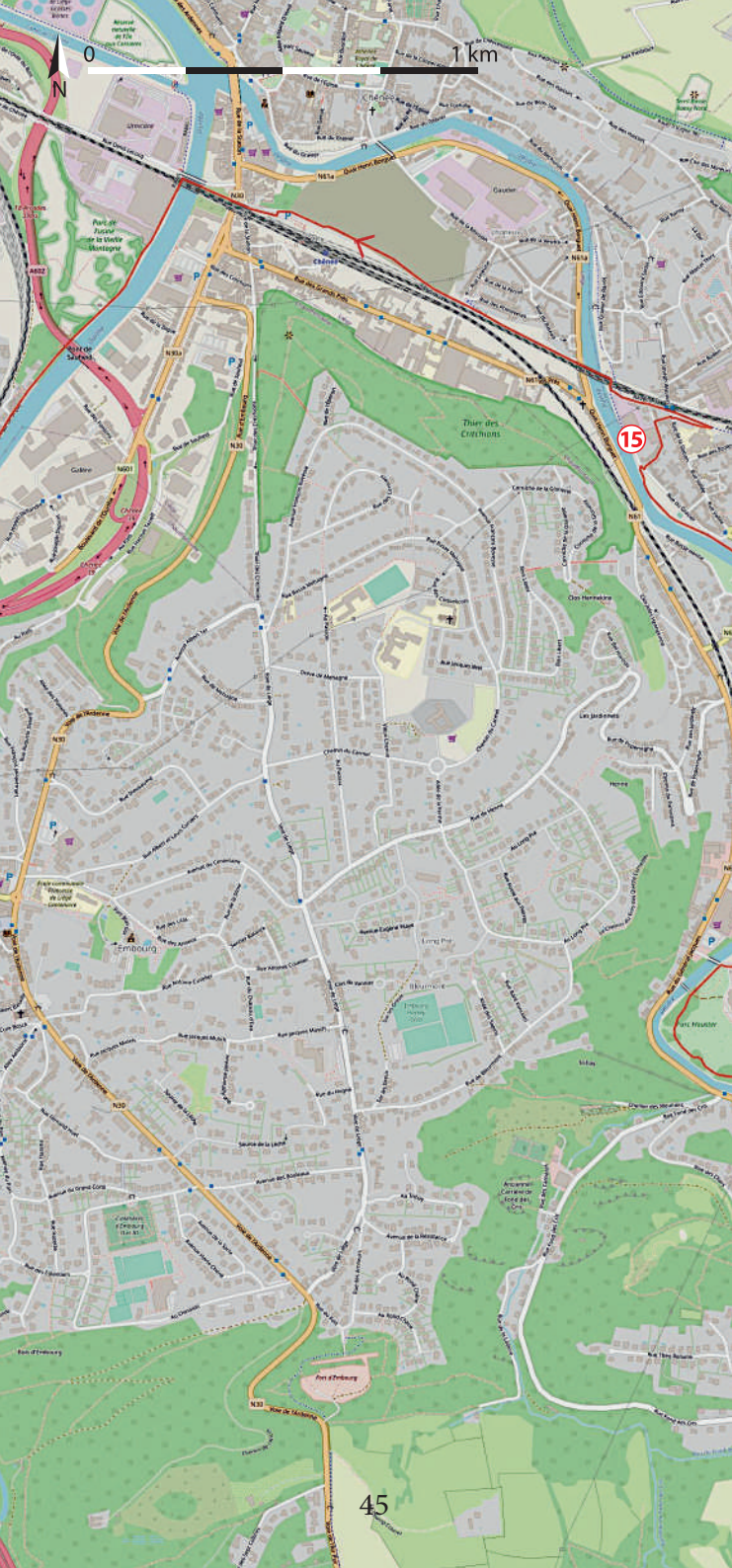
L. au S. : 10-18h

Continuez à longer les rails.

Dépassez la gare puis empruntez la passerelle qui passe au dessus de la nationale puis celle qui descend et traverse la rivière.

Prenez à gauche et longez la rivière sur 5 km, en suivant le Points-Noëud 13.





0

1 km

15

45

Continuez à longer la rivière en suivant le Point Noeud 13, puis le 14.

Après vous être écarté un peu du chemin de fer, faites un rapide gauche / droite pour le rejoindre et longez-le jusqu'au pont de Tilff.

Parenthèse

Musée de l'Abeille (Tilff) (voir page 48)

Musée unique en Wallonie, il est installé dans l'ancienne grange de la ferme du château de Tilff. Outre différents montages audio-visuels, le musée présente



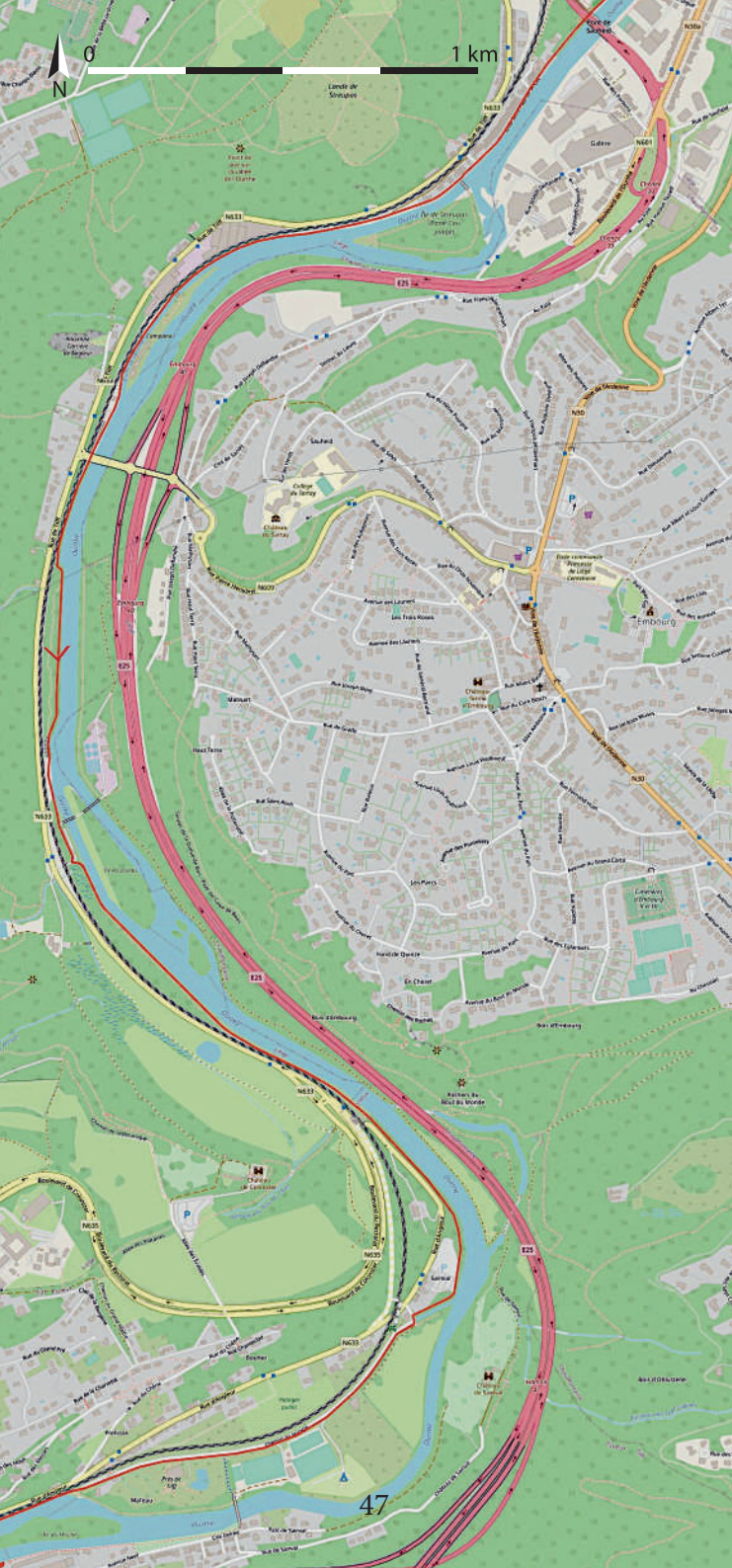
une grande diversité de ruches (belges et étrangères), une collection d'instruments employés en apiculture, deux ruches vitrées en activité et l'illustration du «langage des abeilles». Depuis son ouverture en 1974, le musée, dont la renommée a largement dépassé nos frontières, a accueilli des milliers de visiteurs parmi lesquels de nombreux groupes scolaires.

Esplanade de l'Abeille 11, 4130 Tilff

Tél.: 0479 66 55 23

www.sitilff.be





1 km

Traversez le pont par la passerelle inférieure en suivant le Point-Nœud 15 (un léger détour vous fera découvrir **l'Amirauté, l'Eglise Saint-Léger, 16 le Château Brunsode, l'Office du Tourisme d'Esneux, le Musée de l'Abeille**, pharmacie et autres commodités). 17

Château Brunsode (Tilff) 17

Le magnifique château de Brunsode est de style Louis XIII. Cette construction massive du XVIIème siècle, dont la tour carrée et les douves existaient déjà en 1294, fut bâtie à l'emplacement d'une ancienne maison forte.



Juste après le pont prenez à gauche et longez un peu la rivière, prenez à droite, au niveau du barrage, la route qui remonte vers l'autoroute, prenez à gauche puis rejoignez une autre route et au deux Y qui suivent, prenez à droite puis passez sous l'autoroute.

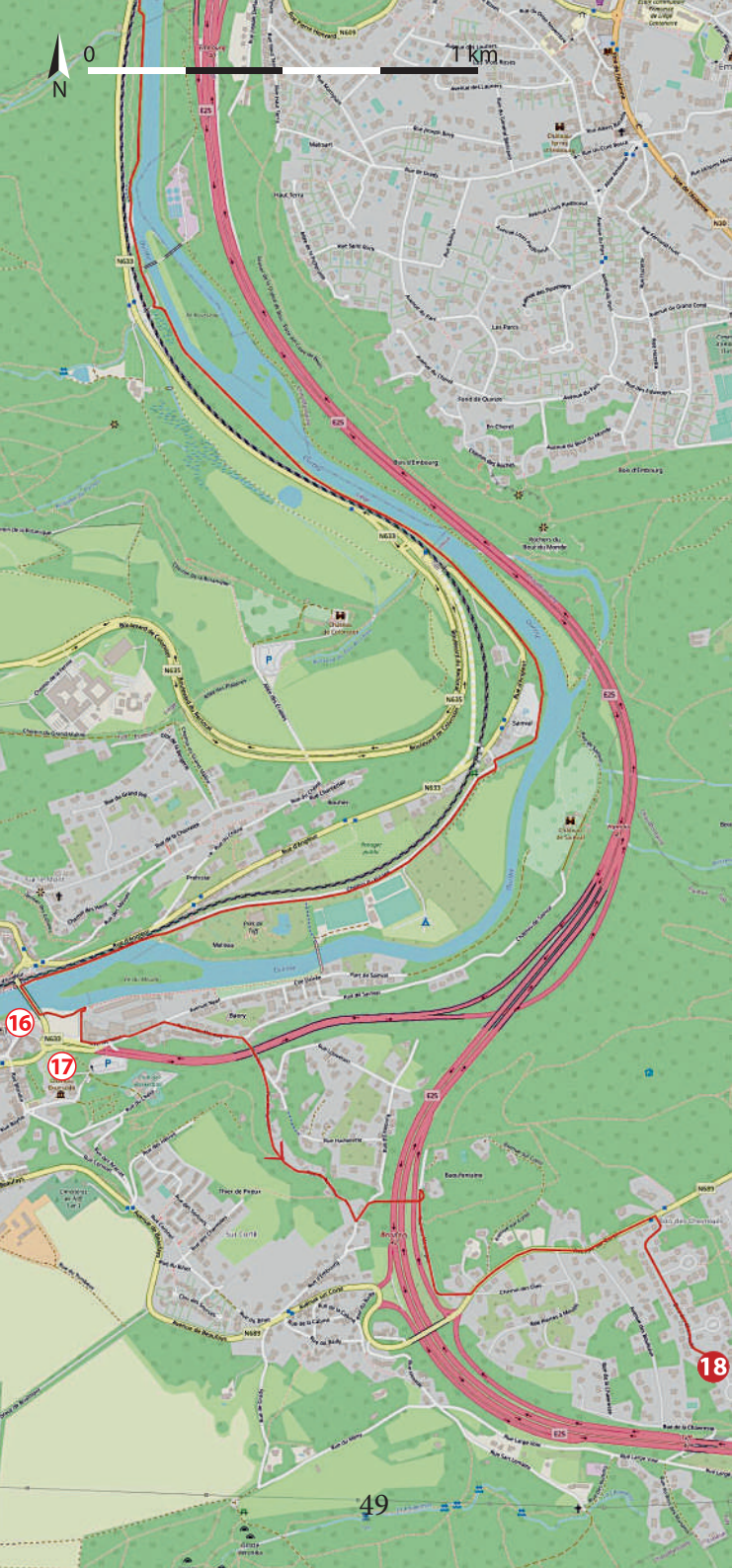
A l'Y suivant tenez votre droite, montez avec courage la rue jusqu'à l'Y suivant où vous prenez à gauche puis rapidement, un petit chemin sur votre droite vous fait passer sous l'autoroute, rejoignez la route que vous montez vers la gauche puis rejoignez la nationale que vous suivez sur la gauche.

Prenez la troisième route à droite et 500 M plus loin, arrivez chez **Les Sittelles. 18**



0

1 km



16

17

18

49

Les Sittelles 18 (voir page 48)



Idéalement située à la campagne, en bordure du bois, cette chambre d'hôtes est une suite confortable composée de deux chambres et d'une salle de bain, située au calme à une dizaine de kilomètres de Liège.

Elle se compose de 3 pièces pouvant accueillir de 1 à 4 personnes. La chambre des Pinsons est équipée d'un lit double (1,60 m) et celle des Mésanges d'un lit Kingsize (2 boxspring de 0.90 m) que l'on peut aisément transformer en deux lits d'une personne.

La salle de bain, attenante, est composée d'un double évier, d'une douche et d'un WC.

Le petit déjeuner pourra vous être servi, si la météo le permet, à l'extérieur : soit sur la terrasse couverte, soit au bord de l'étang.

Bois des Chevreuils 71, 4130 Esneux

Tél.: 0495 27 07 33

www.les-sittelles.be

#LA SPORTIVE

Journée 3/4

Tilff

Tavier



Télécharger le GPX

Distance : 38,47 km

Dénivellé + : 684 m

Dénivellé - : 711 m

Alt. min. : 76 m

Alt. max. : 289 m




Adresse départ : Les Sittelles

Bois des Chevreuils 71, 4130 Esneux

Adresse arrivée : Au Fil de la Magrée

Chemin du Bois de Moulin 21

4163 Anthisnes



Journée 3

#LA SPORTIVE

Au dos de **Les Sittelles**, ① prenez à droite pour rejoindre la nationale que vous suivez sur la gauche.

Prenez la première à gauche.

Au carrefour en T prenez à gauche et passez sous l'autoroute.

Au carrefour suivant, prenez à droite.

Au carrefour en X allez tout droit.

Prenez la première à droite, continuez jusqu'à la nationale que vous suivez à gauche, elle tourne à droite puis se redresse et quand elle tourne à nouveau fort vers la droite, prenez la petite route sur votre gauche.

Parenthèse

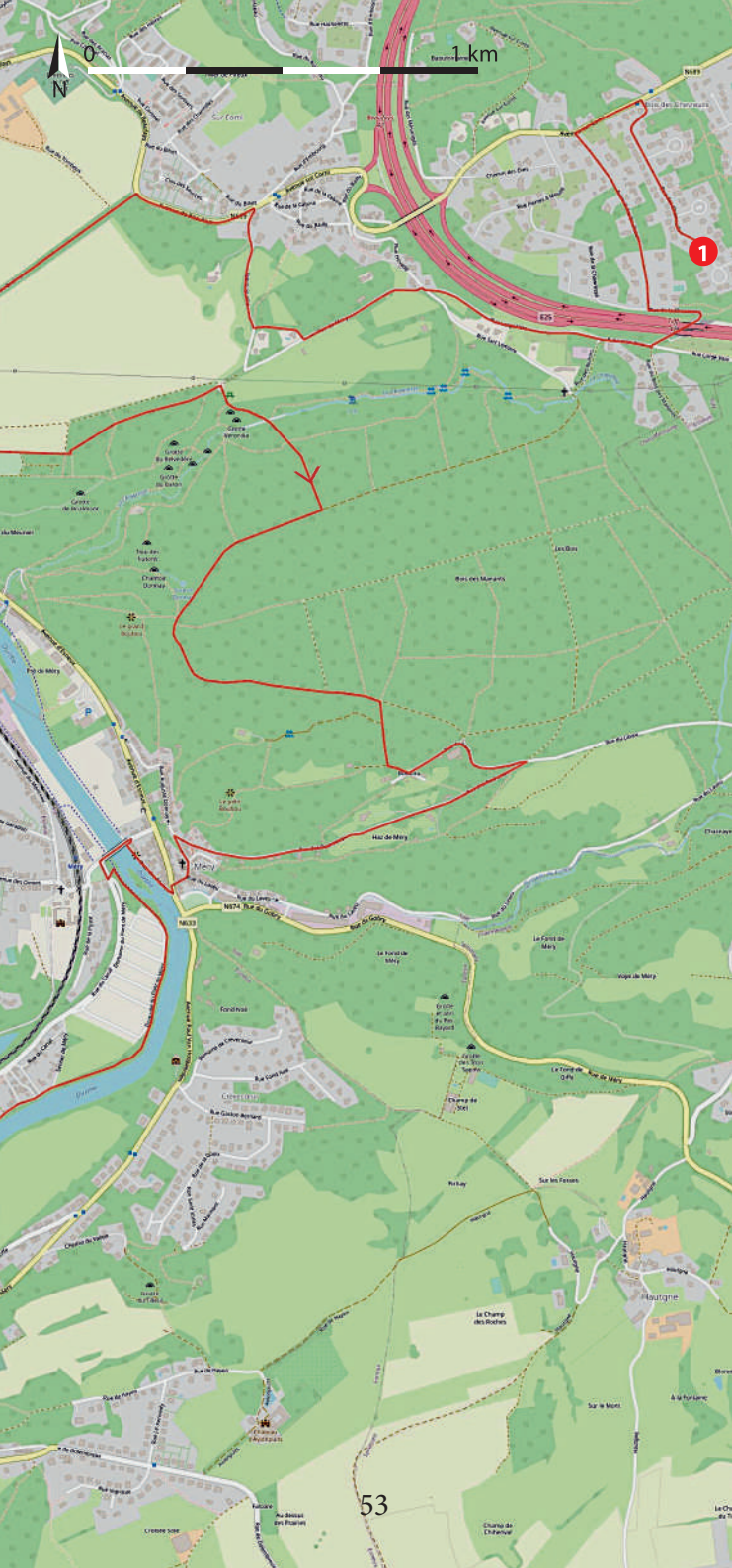
Lætare de Tilff

Le Carnaval de Tilff se déroule chaque année lors de la fête du Lætare, le 4ème dimanche du Carême. Il s'appelle aussi le Lætare de Tilff et existe depuis 1952.

L'apothéose du carna-

val est le grand cortège du Lætare constitué de plus de mille participants costumés, de 8 géants, de 10 fanfares et de nombreux chars. Le groupe emblématique du carnaval est le groupe des Porais tilffois (en français : les poireaux tilffois).





0

1 km

1

53

Suivez cette route jusqu'à arriver à **l'Abbaye Notre-Dame de Brialmont**, ② avant le bâtiment en lui-même, prenez le chemin empierré sur votre gauche, avant les bois le chemin tourne à gauche puis au carrefour en T prenez à droite.



L'Abbaye Notre-Dame de Brialmont ②

L'abbaye Notre-Dame de Brialmont est un monastère de moniales trappistines fondé en 1934. Boutique de produits monacaux et production d'œufs et de champignons.

A l'Y suivant prenez à droite puis directement à gauche et restez sur ce chemin en ignorant les sentiers jusqu'à un carrefour en T où vous prenez à droite, ignorez encore les sentiers et un chemin sur la gauche puis prenez le premier chemin sur la droite pour ensuite tenir votre gauche et revenir sur une route.

Descendez la route jusqu'à un Y où vous prenez à droite en épingle, continuez à descendre jusqu'au village où à l'Y vous prenez à gauche, contournez **l'Eglise Saint-Pierre** ③ et arrivez à une nationale que vous traversez (prudence !) avec un léger gauche / droite qui vous amène sur les quais au bord de la rivière.

Longez le quai et passez sous le pont puis prenez directement à droite le chemin bétonné qui monte très fort (prudence !), prenez à droite et passez le pont puis directement à gauche, prenez rapidement le chemin qui rejoint la rivière et suivez-la sur la droite.



Suivez le Point-Nœud 22, le long de la rivière, 1,3 km plus loin la route tourne à droite puis au carrefour, prenez à droite.



0 1 km

2

3

55

Après un tournant à gauche, allez tout droit, un peu plus loin se trouve la **Chapelle Notre-Dame de Banneux**. ④

Passez sous le pont du chemin de fer et suivez maintenant le Point-Noëud 23, passez sur la passerelle et entamez le **Grand Site de la Boucle de l'Ourthe**, ⑤ laissez une grosse ferme sur la gauche et suivez maintenant le Point-Noëud 24.



Grand Site de la Boucle de l'Ourthe ⑤

Un point de vue remarquable et un réseau de promenades enchanteresses dans un cadre exceptionnel. A cheval sur Esneux et Neupré, l'Ourthe décrit une boucle de près de 6 kilomètres : l'unité paysagère de ce vaste méandre fut qualifiée de « Grand Site ». Sa rive gauche est un escarpement boisé situé sur la commune de Neupré : s'élève à plus de 100 mètres, dominant le site avec le célèbre point de vue de la Roche aux Faucons. Le paysage, façonné par l'Ourthe qui a creusé ce massif calcaire durant des millénaires, y est grandiose. Le promeneur y découvrira un site naturel protégé avec des phénomènes karstiques visibles et invisibles. La rive droite au centre du méandre offre un tableau plus doux et champêtre avec ses pâturages, ses cultures, ses bosquets, ses haies et le pittoresque hameau de Ham. Un paysage varié, donc, où le promeneur profitera d'un réseau de chemins et de sentiers balisés, pourvus de panneaux d'information permettant à tout un chacun de découvrir ou redécouvrir ce réservoir magique de nature.





0

1 km




5

4

57

La Roche aux Faucons ⑥ se trouve sur votre droite.




La Roche aux Faucons ⑥

Surplombant de 120 mètres la vallée de l'Ourthe, l'endroit doit son nom au fait qu'il était lieu de nidification, notamment de faucons pèlerins, disparus de ce site depuis 1958.



Continuez jusqu'à arriver au niveau de l'école que vous dépassez, arrivez au carrefour où se trouve le **Château Lavaux** ⑦ sur votre gauche, quittez le réseau Points-Noëud en prenant à droite pour passer le pont, le café Belle-Vue se trouve sur votre gauche, prenez directement à droite après le pont (un léger détour vous permet de trouver pharmacie et autres commodités).



Château Lavaux ⑦

Le château du Lavaux est un château du XIVème siècle.

Ses fondations datent du XIIIème siècle et son architecture a été remaniée au XVIIIème siècle. Au centre de l'élégante grille de portail en ferronnerie, trône les armoiries de la famille Berleur-Nizet

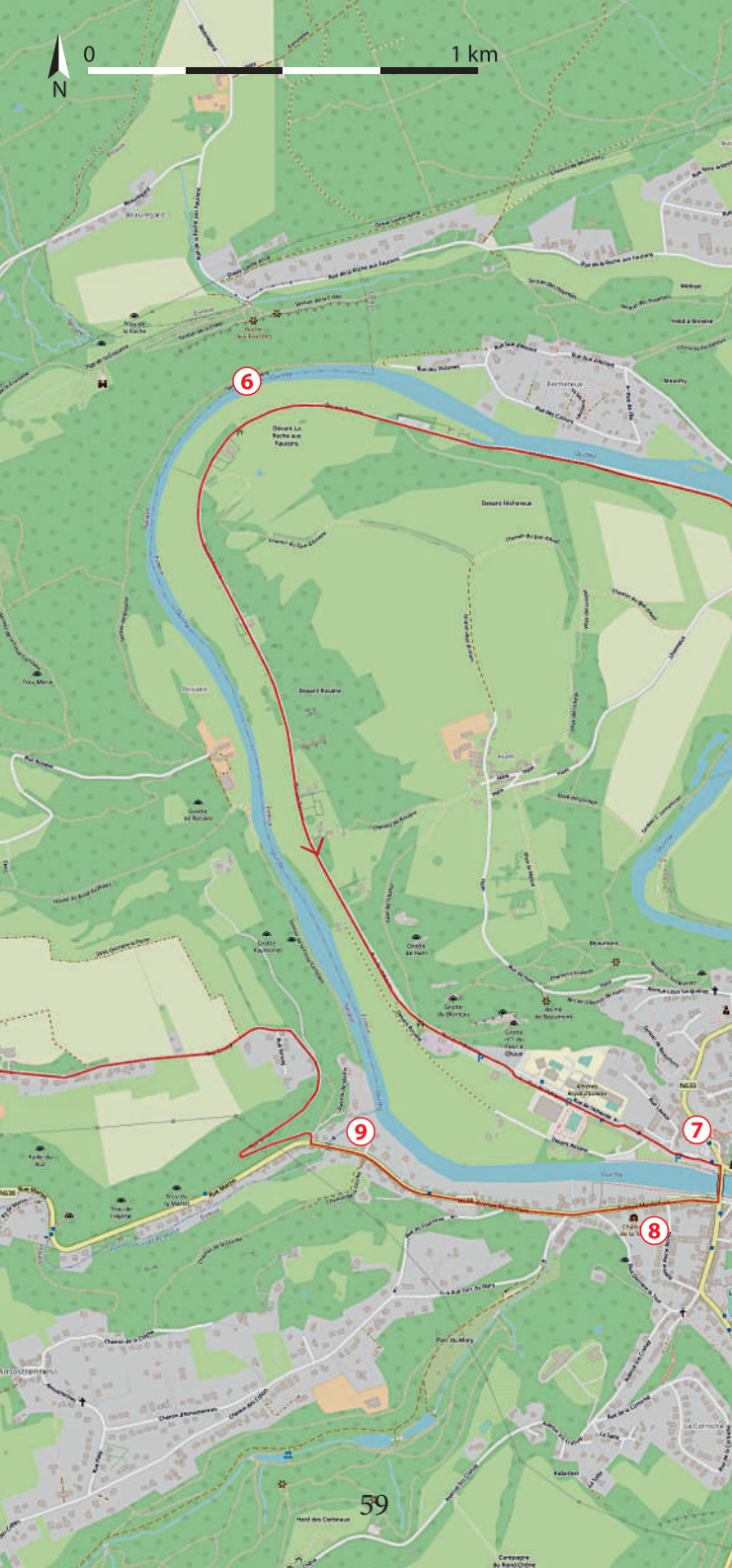
Continuez sur la nationale, passez le **Château Latour** ⑧ sur votre gauche puis le **Château Martin** ⑨ sur votre droite.

Passez le pont et entrez dans la localité de Plainevaux et juste après, prenez une route sur votre droite, qui monte en lacets jusqu'au village.



0

1 km



6

9

7

8

59

Dépassez le **Château-Ferme de Strivay et la Chapelle Saint-Donat**, ⑩ au rond-point prenez à droite, la route tourne à droite puis monte en sinuant jusqu'à un Y où vous prenez à gauche puis à l'Y suivant où vous laissez le Monument aux morts sur votre droite pour aller tout droit.



Château-Ferme de Strivay ⑩

Le château-ferme de Strivay est un quadrilatère de style néo-classique de la fin du XVIIIème siècle bâti en brique blanchie et pierre calcaire. Le portail d'entrée en plein cintre est daté de 1795. À l'arrière du bâtiment initial, une nouvelle aile a été construite en 1906 par l'architecte Paul Jaspar

Prenez la deuxième à gauche, juste après le cimetière et continuez jusqu'à la nationale que vous traversez (prudence !), un rapide gauche / droite vous permet de prendre la Rue du Centre où vous verrez sur votre droite le distributeur de **l'Atelier Noaté**. ⑪



Atelier Noaté ⑪

Boulangier

Rue du Centre 47, 4122 Neupré

Tél.: 0473/39 13 69

 L'Atelier Noaté

vincentbaum@hotmail.com

distributeur à rue et marchés

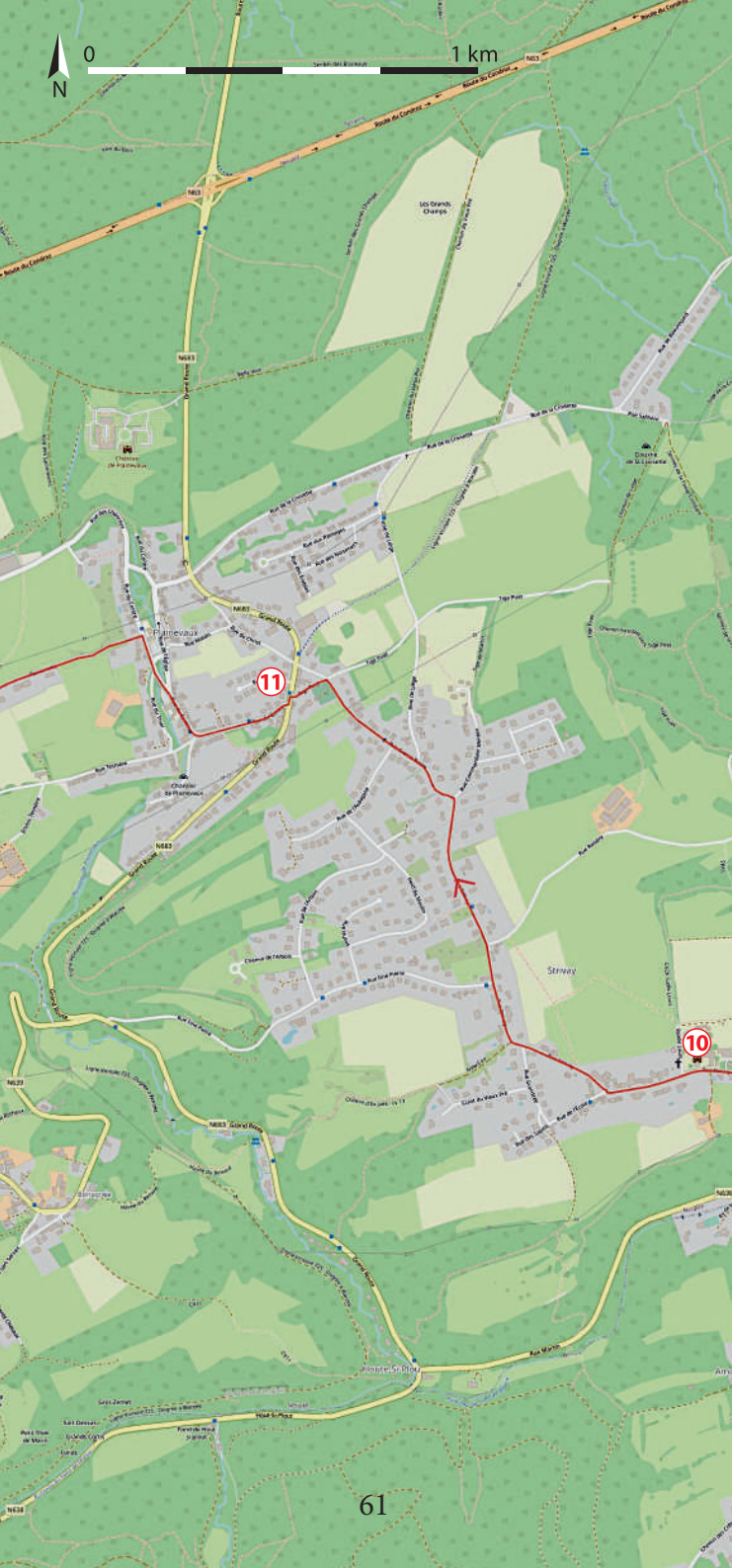
A l'Y prenez à droite pour traverser le village, à l'Y suivant allez à gauche, laissez une route à gauche puis une à droite et au carrefour en T, prenez à gauche.





0

1 km



Continuez tout droit jusqu'à un Y où vous prenez à droite, laissez une petite route à gauche et au carrefour suivant, prenez la petite route à gauche.

Au carrefour en X allez tout droit.

Parenthèse

Cimetière Américain de Neuville-en-Condroz

C'est l'un des quatorze cimetières américains permanents de la Seconde Guerre mondiale établi hors des États-Unis. Il est géré par l'American Battle Monuments Commission.

Le cimetière abrite sur 36,5 hectares les dépouilles et les sépultures de 5.328 soldats, dont nombre sont tombés lors de la bataille des Ardennes.

La commune de Neupré fut libérée le 7 septembre 1944 par la 3ème division blindée, et un cimetière provisoire fut établi sur le site le 8 février 1945. Lorsque le site fut retenu par les États-Unis pour devenir un cimetière permanent, la Belgique accorda le libre usage du terrain à perpétuité.

Le cimetière a une forme rectangulaire. Ses carrés de tombes dessinent une croix grecque et sont séparés par deux allées qui s'entrecoupent en son centre.

Le Mémorial, construit en calcaire anglais de Whitbed, est un grand parallépipède austère. Sa base repose sur un socle de granit bleu du Danube que l'on atteint à l'aide de sept marches, ces dernières ceinturant entièrement le bâtiment.





0

1 km



Laissez une route sur votre droite (un léger détour vous permet de découvrir **la Ferme Halleux**).



Ferme Halleux 12

La qualité et le service sont leurs priorités. Viande de bœuf, veau et agneau issus de leur élevage.

Rue de la Limite 16, 4122 Neupré

Tél.: 0494/21 78 08

 Ferme Halleux

boucheriefermehalleux@gmail.com

V. : 10-18h, S. : 08-18h, D. : 10-12h

Continuez jusqu'à la nationale, un rapide droite / gauche vous fait prendre la Rue Duchêne où vous trouverez sur votre gauche la **Ferme Larock**, 13 continuez jusqu'au **Comptoir Gourmand** 14 (un léger détour vous fait découvrir l'**Eglise Saint-Firmin** 15) et plus loin, le magasin de vélo Neupré Cycle et prenez à gauche.



Ferme Larock 13

La Ferme Larock existe à Rotheux (Neupré) depuis 1927 sous forme familiale. Louis Larock la reprend en 1986 et en fait un lieu vivant d'expériences sociales et agricoles, c'est lui qui a instauré la biodynamie.

Rue Duchêne 12, 4122 Neupré

Tél.: 0470/60 04 93

www.fermelarock.be

larockdynamique@collectifs.net

Me. : 10-18h, V. : 13-18h, S. : 10-17h



Comptoir Gourmand 14

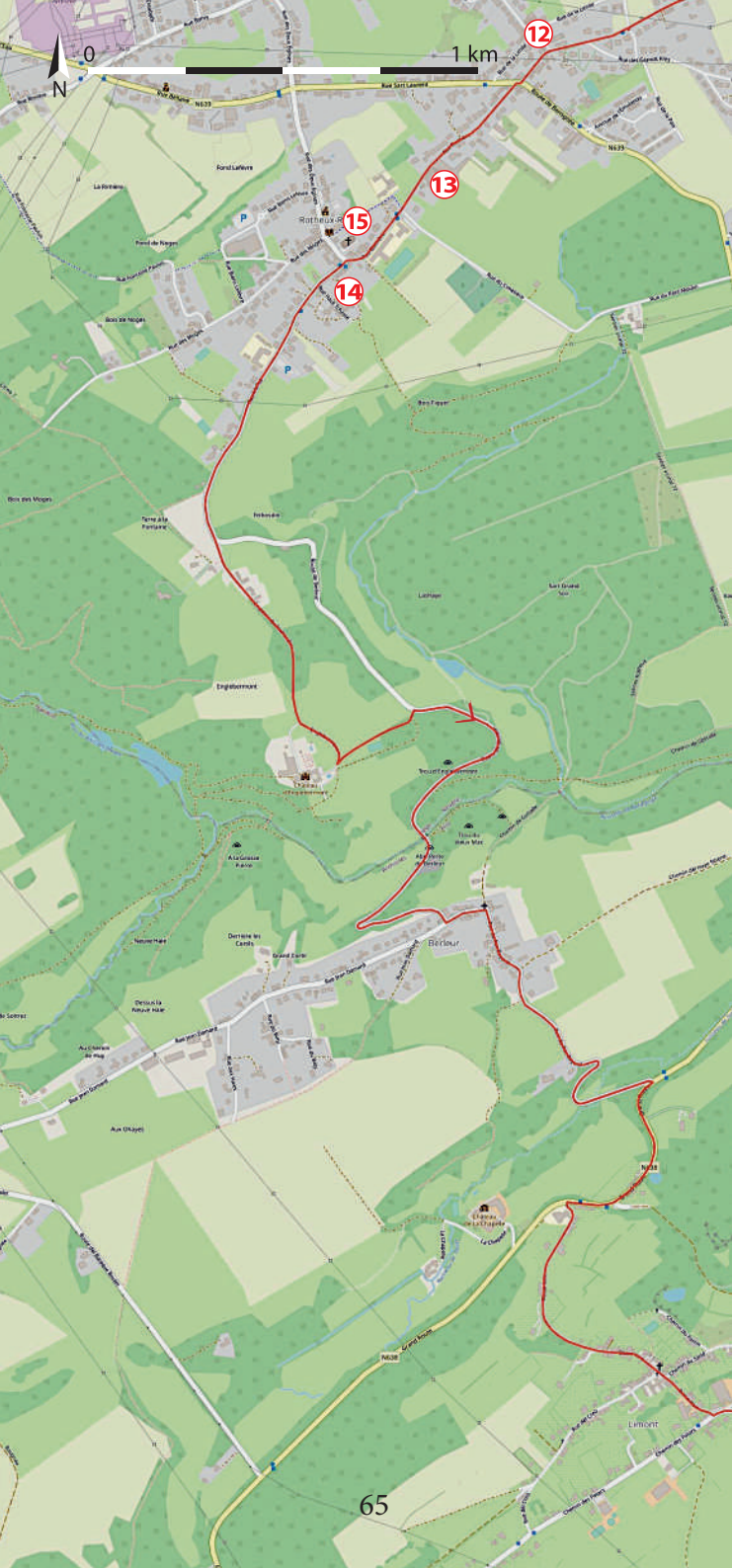
Fromagerie, traiteur et épicerie fine. Venez découvrir la qualité des produits locaux et artisanaux.

Rue des Deux Eglises 4, 4122 Neupré

Tél.: 0486/52 68 12

www.lecomptoirgourmand.be

Ma. au V. : 10-12h30 et 14-18h, S. : 10-18h



0

1 km

12

13

14

15

65

Continuez sur cette route pendant 900 M, quand la route tourne à gauche, prenez la petite route en face de vous, continuez tout droit et rentrez dans la propriété privée du **Château d'Englebermont** **16** (attention, nous avons eu l'aimable autorisation de passage de la part des propriétaires, il est recommandé de respecter la quiétude des lieux et de ne vous arrêter qu'un bref instant).

Château d'Englebermont **16**

Le château d'Englebermont se compose d'un ensemble de bâtiments en moellons de calcaire et de grès, disposés autour d'une cour rectangulaire. Malgré les remaniements nombreux, le château garde une allure générale homogène.

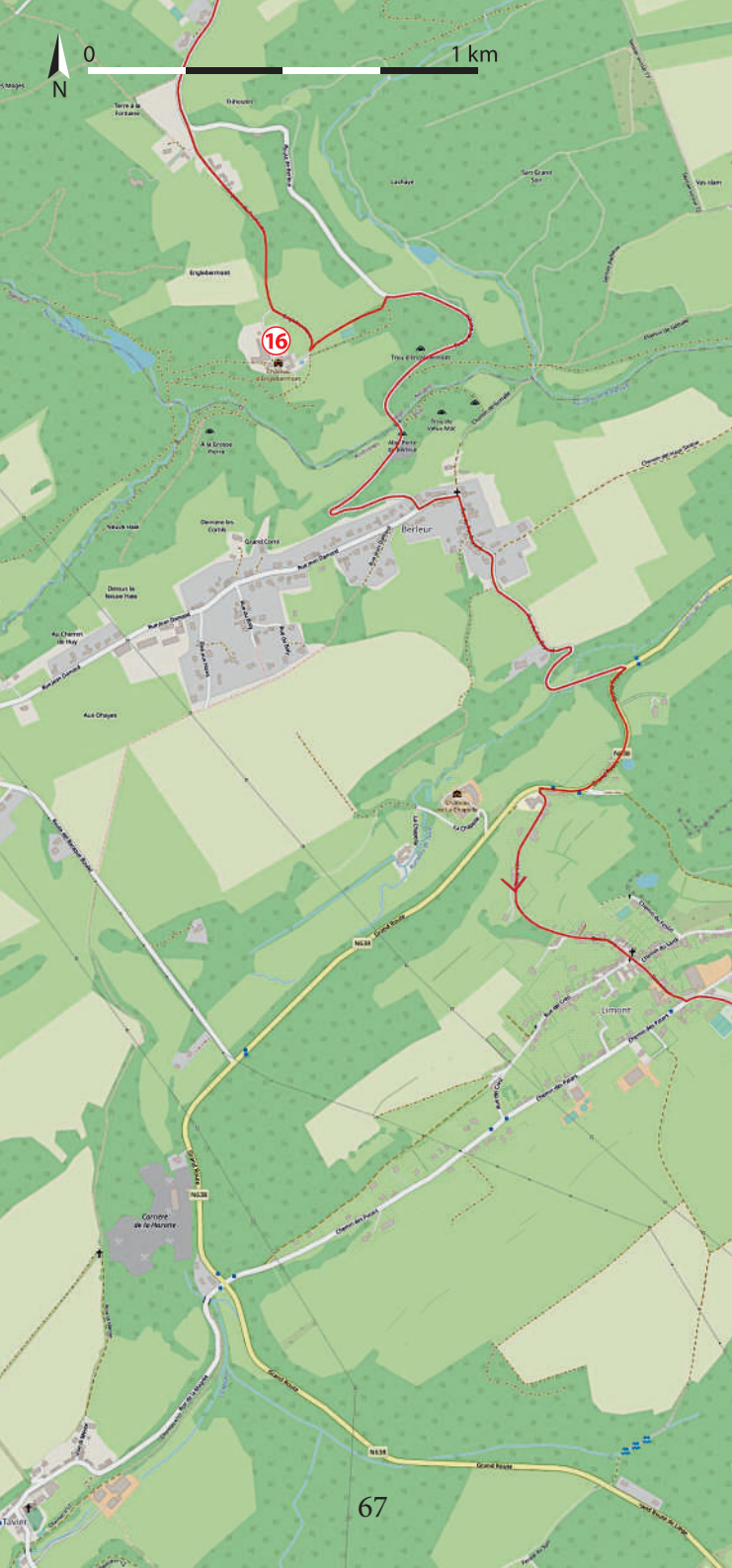


Laissez le château sur votre droite et prenez après celui-ci un chemin à gauche, qui s'enfonce à travers champs puis rejoint la route que vous suivez en lacets sur la droite, jusqu'à un carrefour en T où vous prenez à gauche.

Au carrefour suivant prenez à droite et continuez en lacets jusqu'à la nationale que vous suivez à droite sur 500 M.

Arrivez au niveau d'une école et juste avant prenez à gauche (prudence!), puis ignorez une petite route à droite.

Au deux Y successifs, allez tout droit.



1 km

0



16

N638

N638

N638

67

Terre à la Forêtaine

Le Péculet

Lachère

Sans Grand Ser

Englebarnet

Château d'Englebarnet

Très étroit chemin

Très de vieux Mûr

Abbaye Pierre

Berleur

Domaine les Érables

Grand Cours

Domaine la Belle Hâte

Au Chemin de Hay

Aux Châges

D'anciennes écuries

Limont

Combre de la Marotte

Chemin des Peaux

Grand Ruisseau

Grand Ruisseau

Taverny

Au carrefour en T prenez à gauche puis directement à droite, continuez tout droit jusqu'à un carrefour en Y où vous tenez votre droite, continuez tout droit jusqu'à un carrefour en T où vous prenez à droite puis la première à gauche.

La route devient chemin à travers champs, quand vous rejoignez une route, allez tout droit jusqu'à un carrefour en X où vous allez tout droit.

Parenthèse

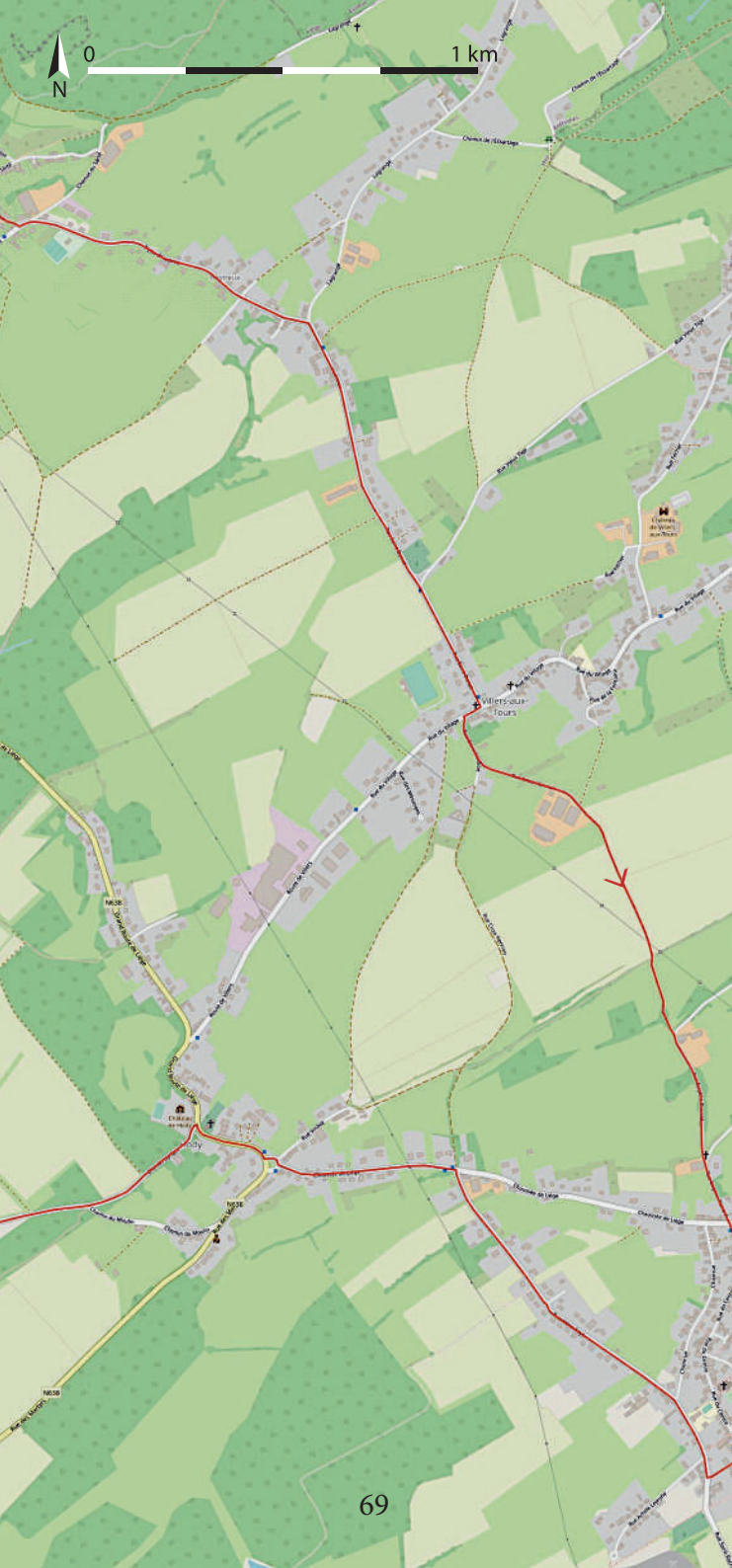
Anthisnes

Selon la tradition, Anthisnes aurait été fondée par Sedroc, quatrième roi de Tongres. Il est cependant établi que la région était déjà occupée par les condruses. À l'époque de la colonisation romaine, la voie impériale reliant Reims à Cologne traversait la commune d'ouest en est. La présence d'une villa gallo-romaine sur le territoire et dite d'Antinac serait à l'origine du toponyme.

Anthisnes et Vien ont appartenu à la principauté de Liège depuis le Moyen Âge jusqu'en 1768, année où ces deux villages deviennent la possession de la principauté de Stavelot-Malmedy.

Le centre du village d'Anthisnes possède trois importantes constructions classées et proches l'une de l'autre : l'Avouerie d'Anthisnes, la ferme d'Omalius et la ferme abbatiale Saint-Laurent.





0

1 km

Villiers-sous-Tours

Château de la Roche

69

A à l'Y allez tout droit et au suivant, allez à gauche, au carrefour en X allez tout droit et continuez sur cette route jusqu'à passer devant l'**Avouerie d'Anthisnes**. ⑰



Avouerie d'Anthisnes ⑰

En plus d'accueillir le musée de la bière cette imposant château de XVIIème siècle affublé de son donjon du XIIème siècle vous propose une boutique de produits du terroir et de nombreuses bières à emporter ou déguster sur place.

Avenue de l'Abbaye 19, 4160 Anthisnes

Tél.: 04/383 63 90

www.avouerie.be

info@avouerie.be

Ma. au D. : 10-18h

Allez tout droit et après un tournant sur la droite, prenez la première route à gauche, au carrefour prenez à droite, ignorez une route sur votre gauche puis une sur votre droite et arrivez devant chez **Cabri é Bella** ⑱ sur votre droite.



Cabri E Bella ⑱

Chèvrerie et fromagerie. Fromages frais au lait cru de chèvre (les P'tits Cabri) nature ou épicé.

Rue Henri Fays 40, 4160 Anthisnes

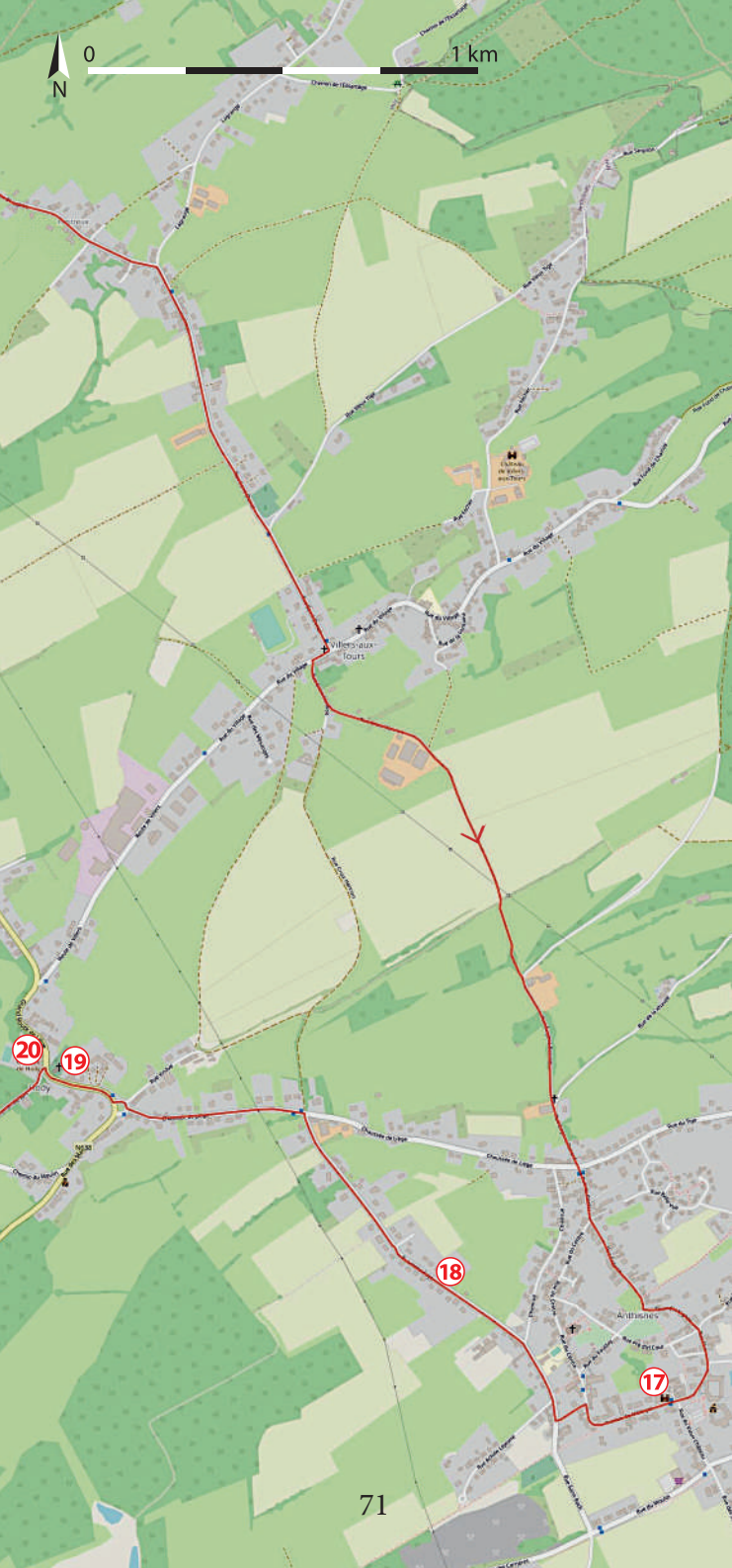
Tél.: 0494/59 21 33

 *Cabri È Bella*

melacollinge@yahoo.fr /

S. : 10h30-12h30 et 13h30-16h

Au carrefour suivant prenez à gauche, allez jusqu'au rond-point, prenez la deuxième à droite vers Esneux, sur votre droite se trouve **Le Jardin d'Antan** ⑲ puis **l'Eglise Saint-Pierre** ⑳ après laquelle vous prenez la première à gauche.



0

1 km

Villers-aux-Tours

Artilles


17

18

19

20

71



Le Jardin d'Antan 19

En étant producteurs, au contraire des marchands, ils récoltent uniquement les marchandises dont ils ont besoin, et au bon moment pour la maturité. Ce qui évite aux produits de passer de nombreux jours en frigo, et peut-être de devoir mûrir sous votre lampe de cuisine.

Grand Route de Liège 6, 4160 Anthisnes

Tél.: 0477/94 11 44

www.jardindantan.be

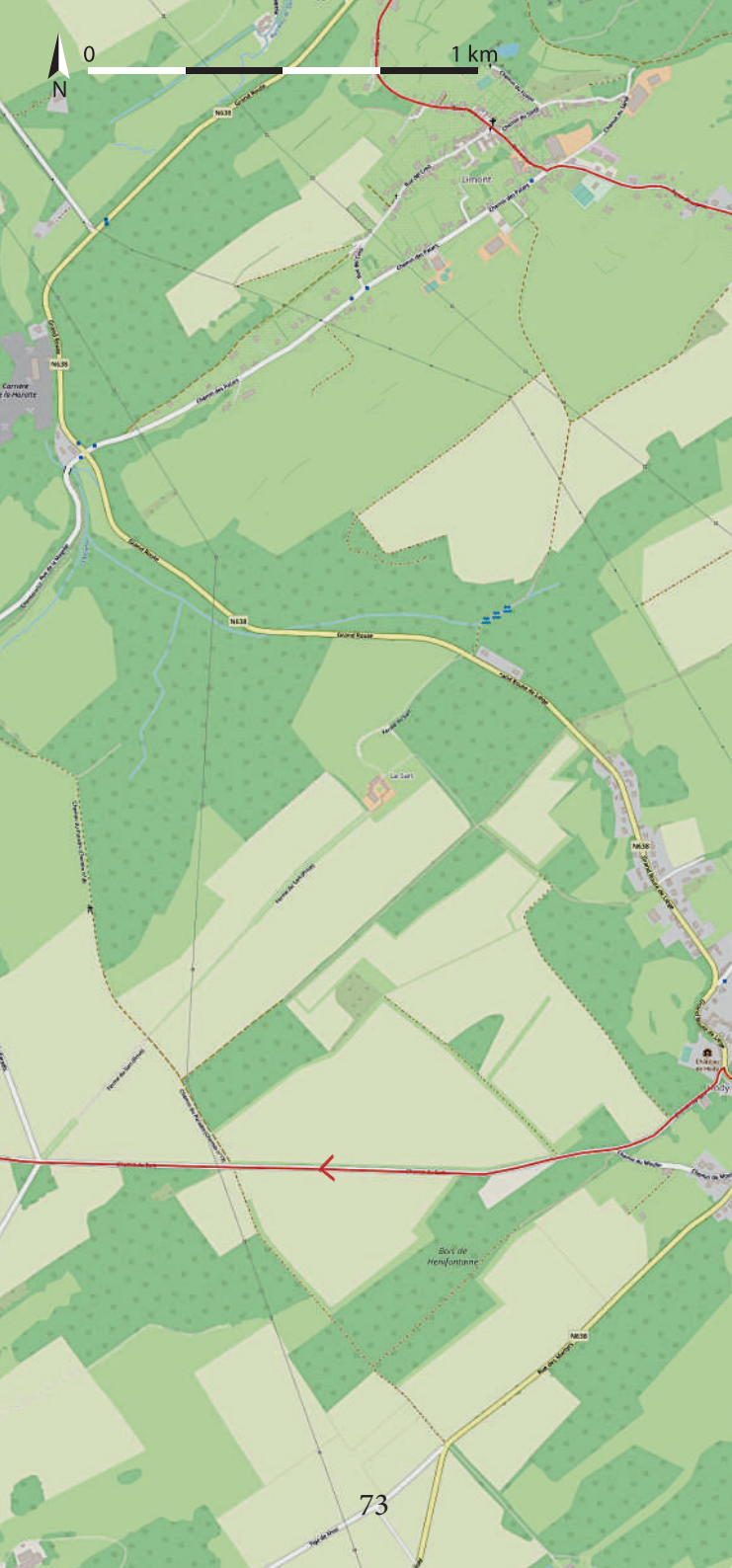
info@jardindantan.be

Ma., J., V. : 13-19h, Me. : 10-19h, S. : 10-18h

Laissez une route sur votre gauche pour continuer tout droit.

Ignorez tous les chemins sur les côtés.





0

1 km

N

Carrère de la Motte

Limont

Duhamel

N438

Grand Boule

La Grotte

Bois de Henfontaine

N438

Bois de Henfontaine

N438

73

Au carrefour en X, continuez sur cette route pendant 3 km, toujours tout droit, jusqu'à arriver **Au Fil de la Magrée**. 21



Au Fil de la Magrée 21



Cette demeure de caractère se situe dans le hameau de Moulin à Tavier, aux confins de deux magnifiques régions que sont le Condroz et l'Ourthe-Ambève.

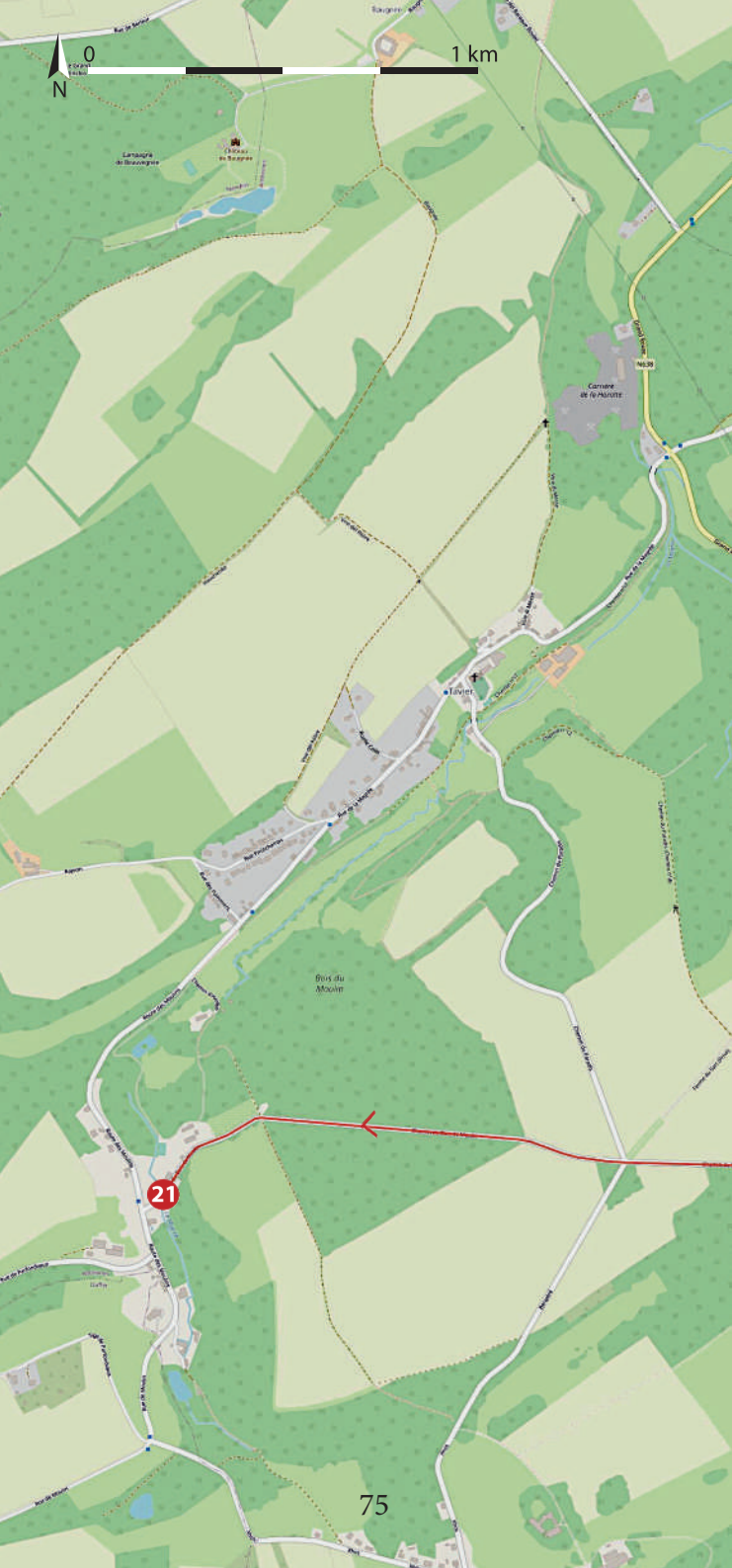
Pendant des siècles, les eaux de la Magrée actionnèrent les roues de six moulins. Ils ne sont plus en activité.

Chem. du Bois de Moulin 31, 4163 Anthisnes

Tél.: 0 493 91 92 89

www.aufildelamagnee.com

info@aufildelamagnee.com



1 km



Lansagne de Braucygnie

Château de Braucygnie

Carnac de la Motte

Taviet

Bois du Moalin

21

75



#LA SPORTIVE

Journée 4/4

Tavier

Comblain-la-Tour



Télécharger le GPX

Distance : 39,99 km

Dénivellé + : 392 m

Dénivellé - : 502 m

Alt. min. : 105 m

Alt. max. : 323 m



Adresse départ : Au Fil de la Magrée
Chemin du Bois de Moulin 21, 4163 Anthisnes

Adresse arrivée : Hôtel Impér'Ale
Rue du Parc 1, 4180 Hamoir



Journée 4

#LA SPORTIVE

Dos **Au Fil de la Magrée**, ① allez à droite puis prenez à gauche.

Laissez une route à droite puis une à gauche et au carrefour en X, allez tout droit.

Continuez jusqu'à un Y où vous tenez votre droite puis au carrefour en X, prenez à gauche et au suivant, prenez à droite.

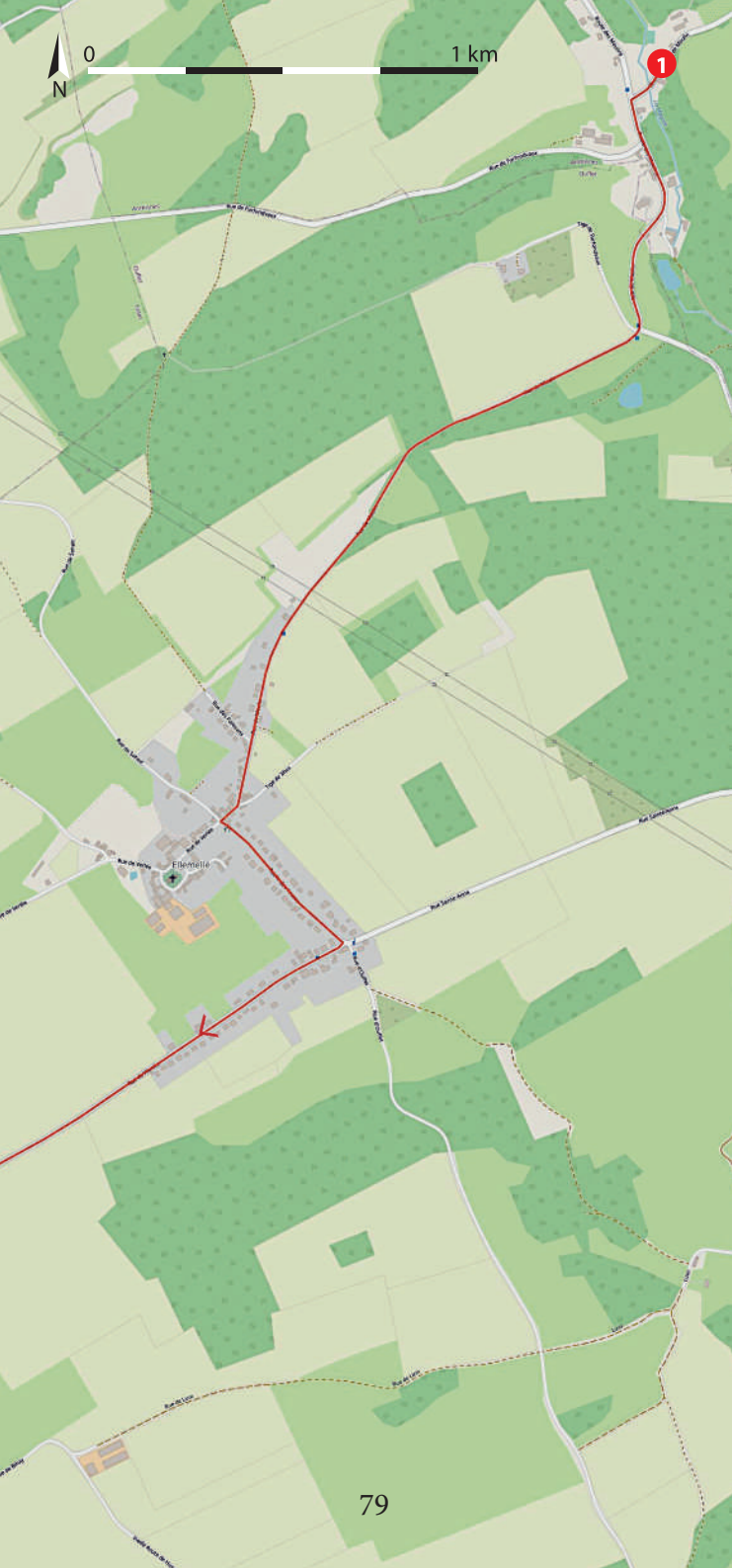




0

1 km

1



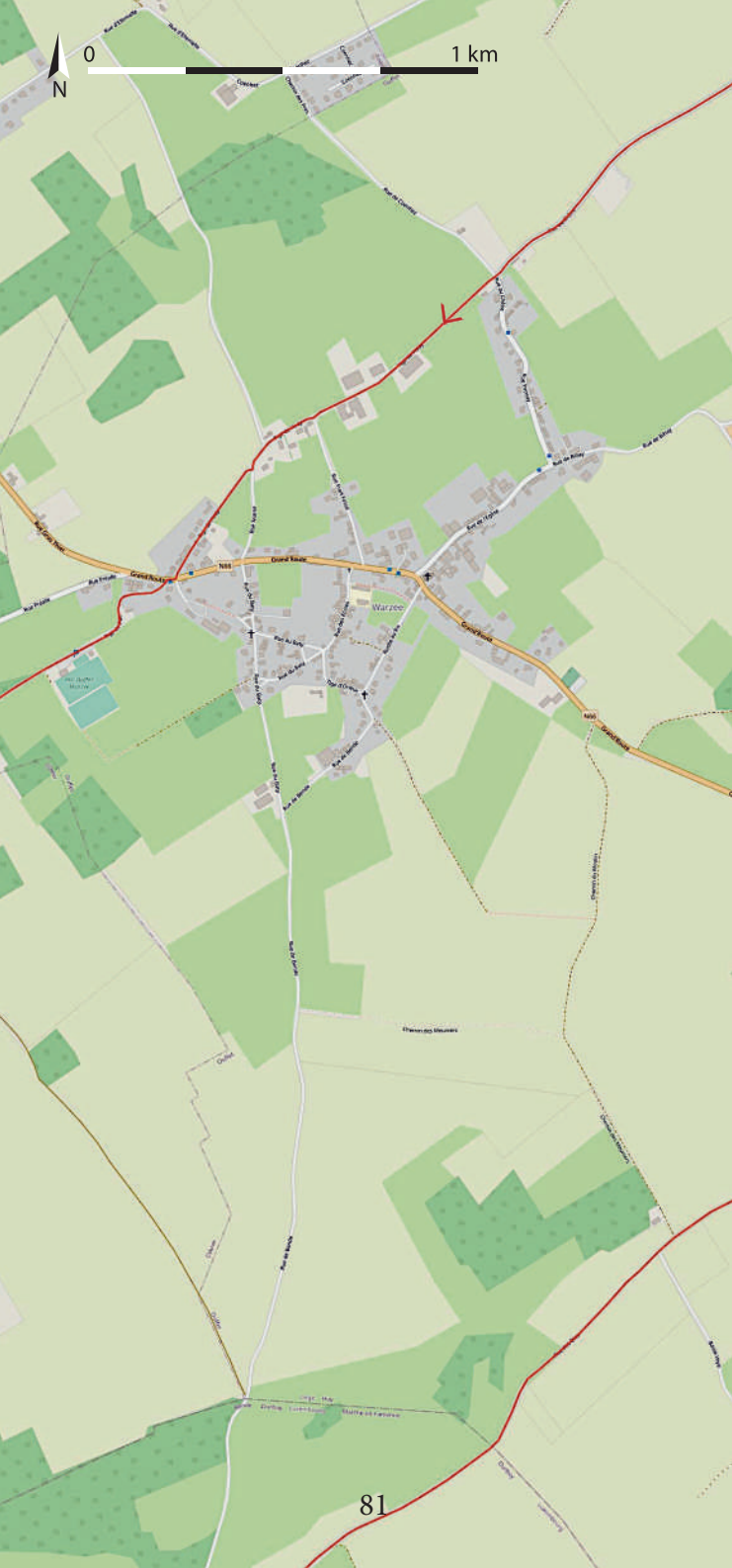
Ebensville

79



Au carrefour suivant allez tout droit, vous suivez maintenant le Point-Nœud 73, jusqu'à la nationale où vous prenez à droite puis directement à gauche dans la Rue Tige de Pair (prudence !).





0

1 km

N

81

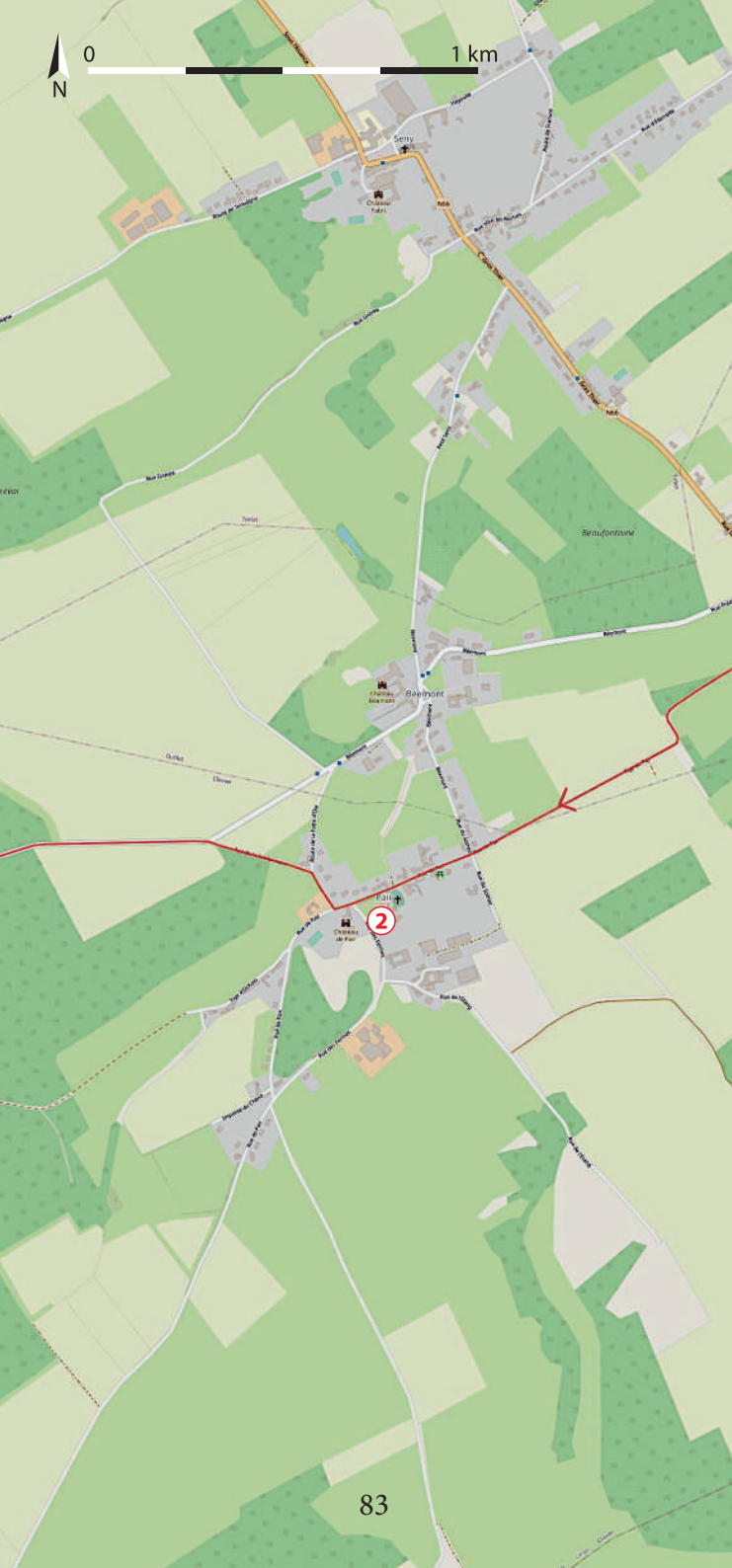
Continuez jusqu'à l'**Eglise Saint-Pierre** ② et prenez ensuite à droite en suivant le Point-Noëud 66, laissez deux routes sur votre droite.





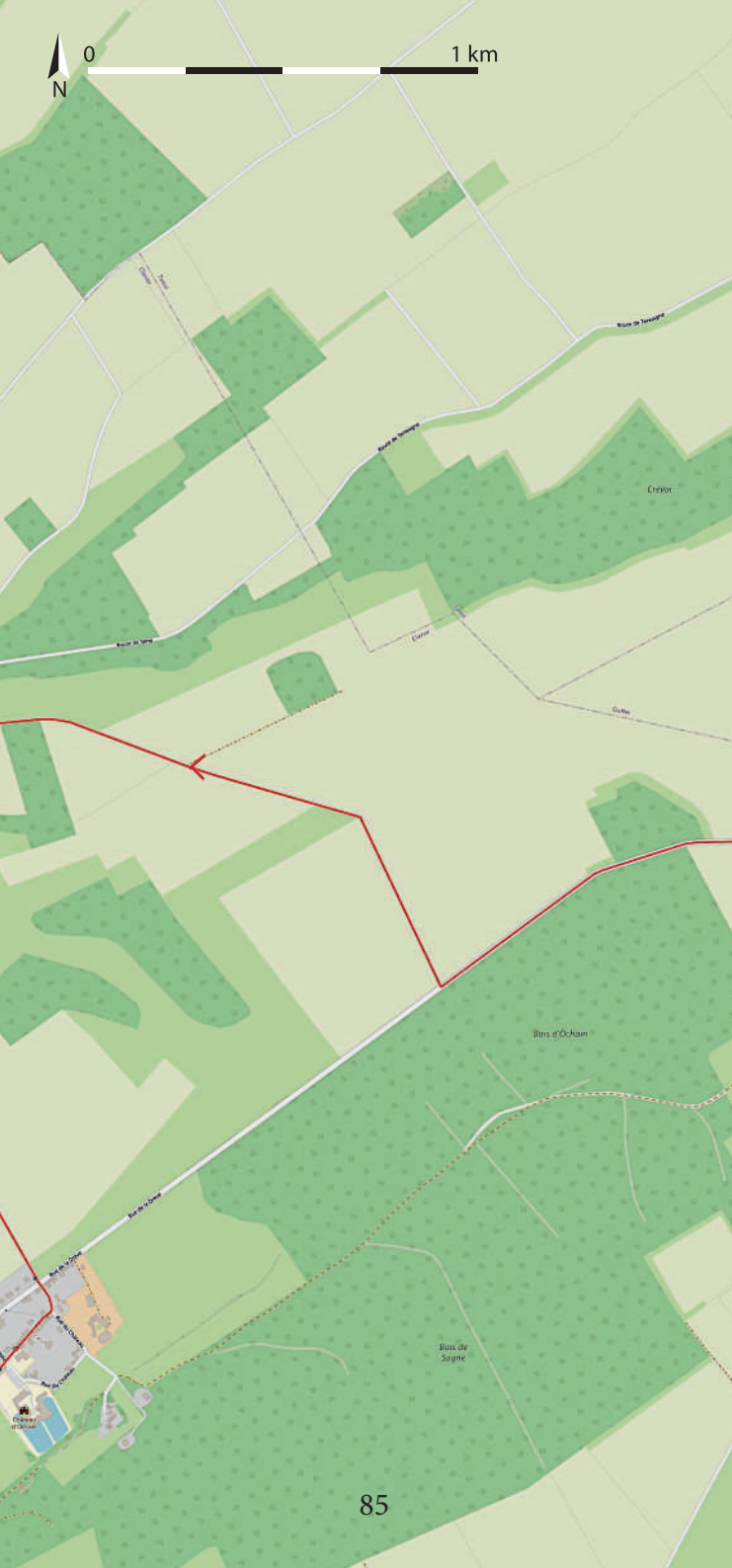
0

1 km



83

Prenez la première route à droite.



Au carrefour à 5 branches prenez à gauche en épingle et suivez le Point-Nœud 67 (un détour vous permet de découvrir **la Ferme Verhulst, le Clos des Abeilles, l'Église Saint-Hubert et la Brasserie de la Station**). ③



Ferme Verhulst ③

Pommes de terre et fraises

Route de Liège 10, 4560 Clavier

Tél.: 085/41 11 41

 Ferme Verhulst

ferme.verhulst@belgacom.net L. au S. : 08-12h
et 13-19h



Clos des Abeilles ③

Depuis 1978, ce couple récolte le miel de ses abeilles et fabrique des bougies et figurines à base de leur cire.

10 rue Darimont, 4560 Clavier

Tél.: 0474/55 99 90

www.clos-des-abeilles.be

info@clos-des-abeilles.be

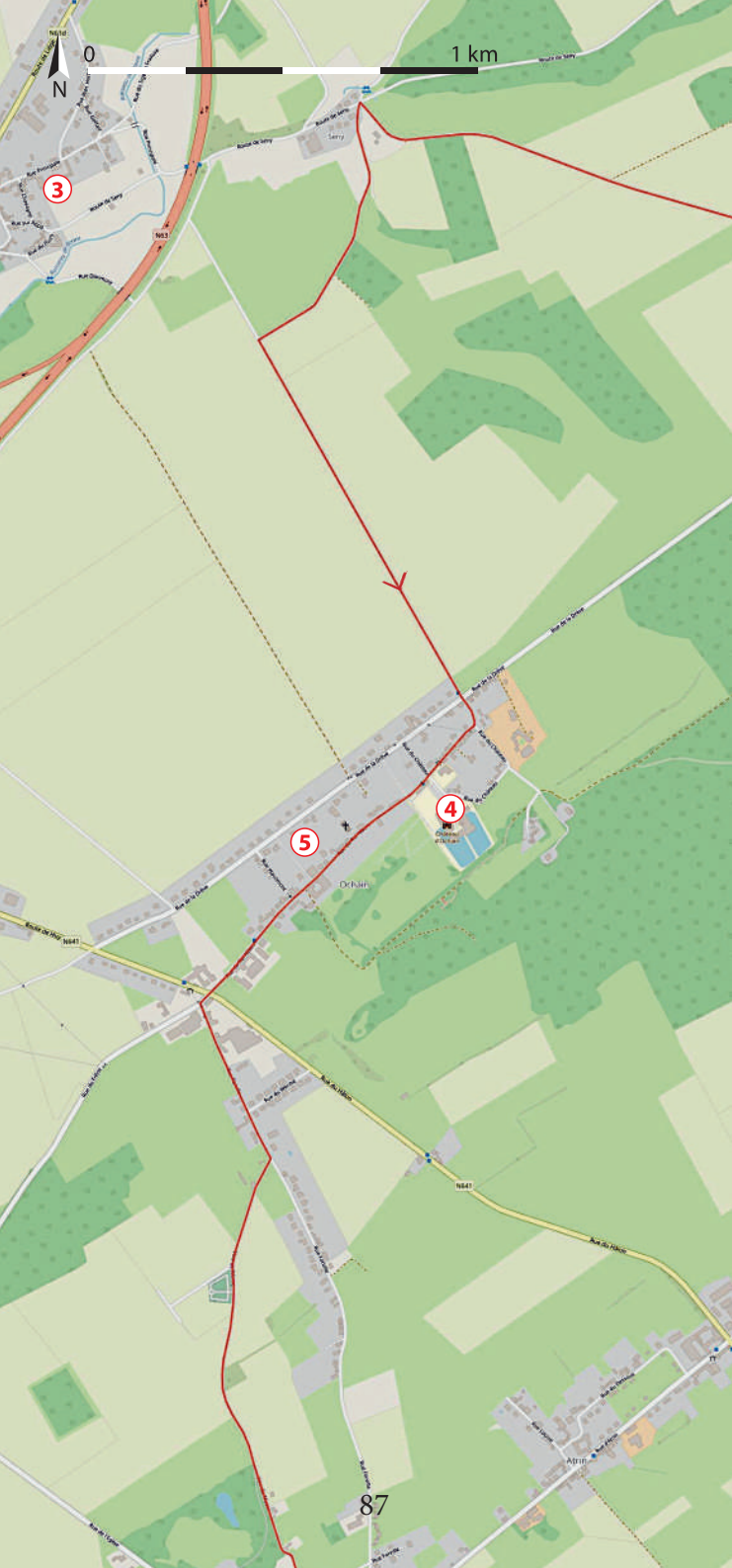
Sous réserve de présence

Prenez à gauche puis tout droit et directement à droite, passez le **Château d'Ochain** ④
et la Chapelle Cœur Immaculé de Marie, ⑤
arrivez sur la nationale que vous traversez (prudence !) pour aller tout droit puis directement à gauche.



Château d'Ochain ④

On parle déjà des seigneurs d'Ochain (Oxhen) au XII^{ème} siècle. Les bases du château sont très anciennes. On y trouve encore des constructions du XIV^{ème} siècle, donjon et pigeonnier (maintenant abattu) du XVII^{ème} siècle, façade principale, maisons des palefreniers et douves du XVIII^{ème} siècle et du XIX^{ème} siècle, dépendances...



1 km

3

5

4

87

Continuez jusqu'à l'Y où vous prenez à droite puis au carrefour en T où vous prenez à droite, après **l'Église Saint-Barthélemy** ⑥ prenez à gauche, au carrefour suivant prenez à droite puis la première à gauche.

Prenez ensuite à droite jusqu'au carrefour à 5 branches où vous prenez à gauche pour suivre le Point-Noëud 68, passez **le Château de Vervoz** ⑦ et **la Chapelle Saint-Hubert** ⑧ et à l'Y suivant, quittez le réseau Points-Noëud en allant tout droit.



Église Saint-Barthélemy ⑥

L'église est entourée d'un cimetière emmurillé, sanctuaire en moellons calcaire dont le noyau primitif remonte à l'époque romane (XIème siècle) mais a subi des remaniements importants aux XVIème et XVIIème siècle. On peut y admirer les fonts baptismaux du XVIème siècle et de nombreux monuments funéraires du XVIème siècle au XIXème siècle.



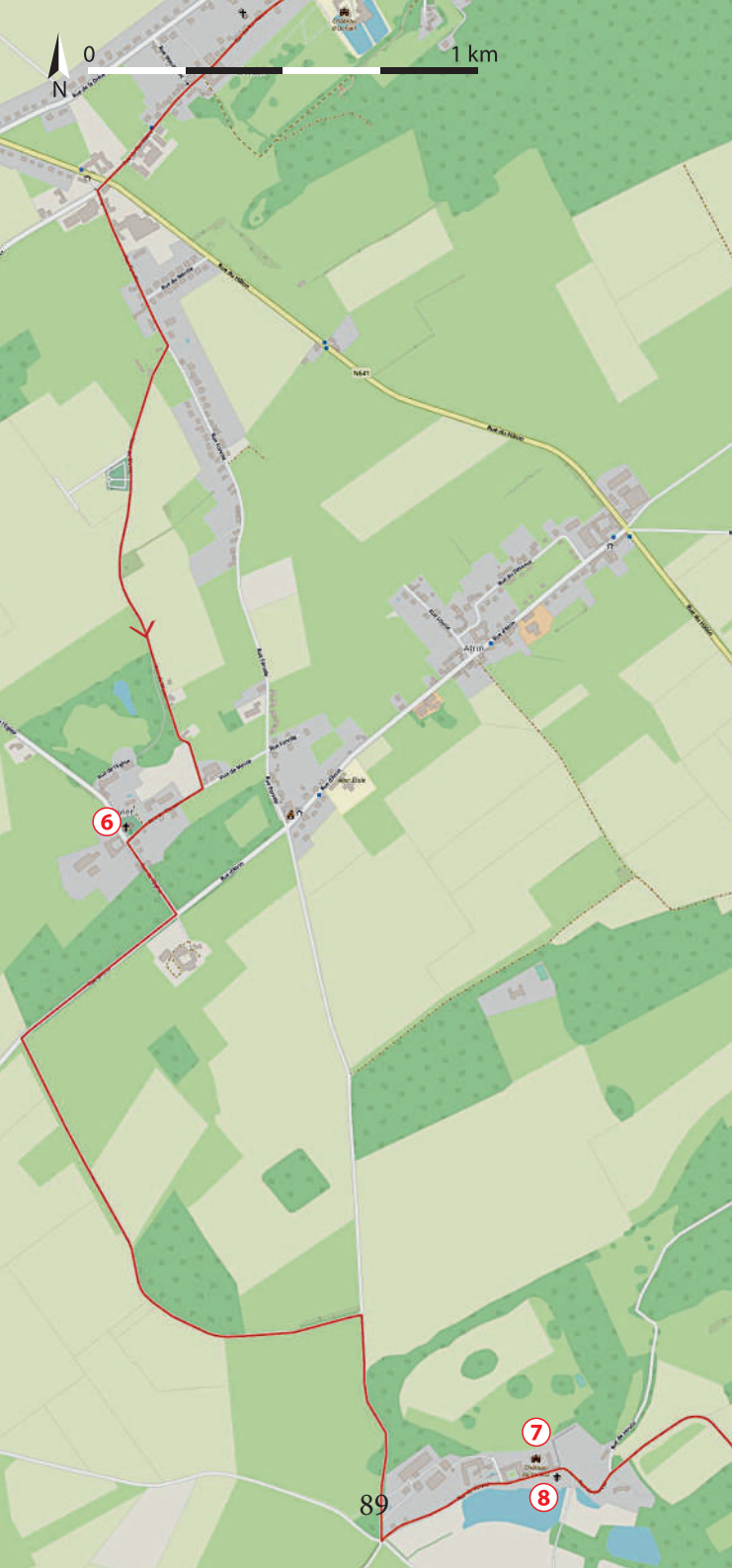
Chapelle Saint-Hubert ⑧

Cette chapelle de 1867 est intéressante par la disposition irrégulière des pierres appareillées sans ciment à la manière d'un puzzle. Pour ce faire, les pierres ont du être taillées sur place. Elle sert aussi de caveau à la famille Tornaco, anciens propriétaires du château.

Château de Vervoz ⑦

Intéressant ensemble homogène datant pour l'essentiel de la moitié du XVIIIème siècle. Constructions en moellons calcaires disposés autour d'une cour ; manoir aménagé au XVIIIème siècle à partir d'un noyau beaucoup plus ancien.





La route vous amène à la nationale que vous traversez (prudence !) pour aller tout droit, au carrefour en X prenez à gauche puis directement à l'Y allez tout droit (un léger détour vous permet d'aller à la **Ferme du Haya**). ⑨



Ferme du Haya ⑨

La Ferme du Haya, c'est une famille d'éleveurs et de cultivateurs passionnés. Ils élèvent des bovins (vaches de race Blanc Bleu Belge), des ovins (moutons de races Mergellan et Vendéen) et des porcs en plein air (Duroc/Piértrain/Landrace) et cultivent la nourriture nécessaire à leurs animaux.

Rue Haya 4, 4560 Ocquier

Tél.: 0496/58 16 59

www.lafermeduhaya.be

info@lafermeduhaya.be

Sur commande et sur rdv, les 3ème S. du mois

A l'Y suivant allez à droite.

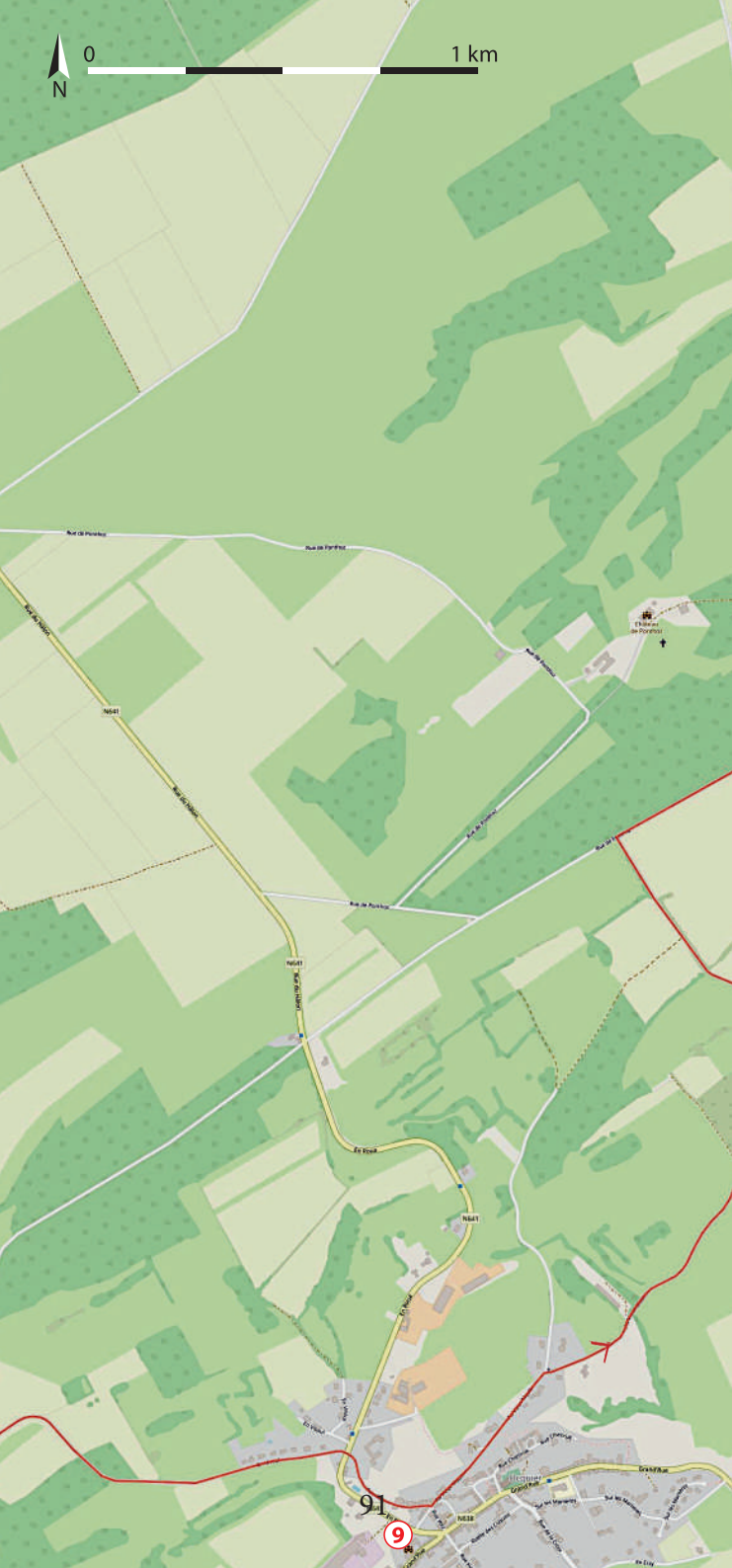


Chapelle de Vervoz



0

1 km




Eglise de Poulley

91

9



Au carrefour allez à gauche et au suivant allez à droite, vous suivez maintenant à nouveau le Point-Nœud 68 jusqu'à la **Chapelle Sainte-Madeleine** 10 devant laquelle vous prenez à gauche pour suivre le Point-Nœud 71.



Chapelle Sainte-Madeleine 10

Le village de Bende possède une église récente, dédiée à sainte Marguerite, construite en 1882. Avant son édification, les villageois se rendaient dans la chapelle Sainte-Madeleine, très bel édifice de style roman, érigé dans la première moitié du XIIème siècle. Cette chapelle n'a toutefois pas disparu et possède la particularité d'avoir été transformée en habitation.



Arrivez à celui-ci et quittez le réseau Points-Nœud en prenant à droite vers Ouffet.

Parenthèse

Ouffet

Le village d'Ouffet est un gros bourg condrusien cité pour la première fois dans un acte de 1096. Autour de sa grand-place arborée, le village se compose de nombreuses constructions en pierre calcaire et en grès provenant des carrières voisines. Ouffet est commune principalement agricole qui compte une soixantaine d'exploitation.

Une fête médiévale de renom s'y déroule tous les deux ans autour de la fameuse tour de justice.

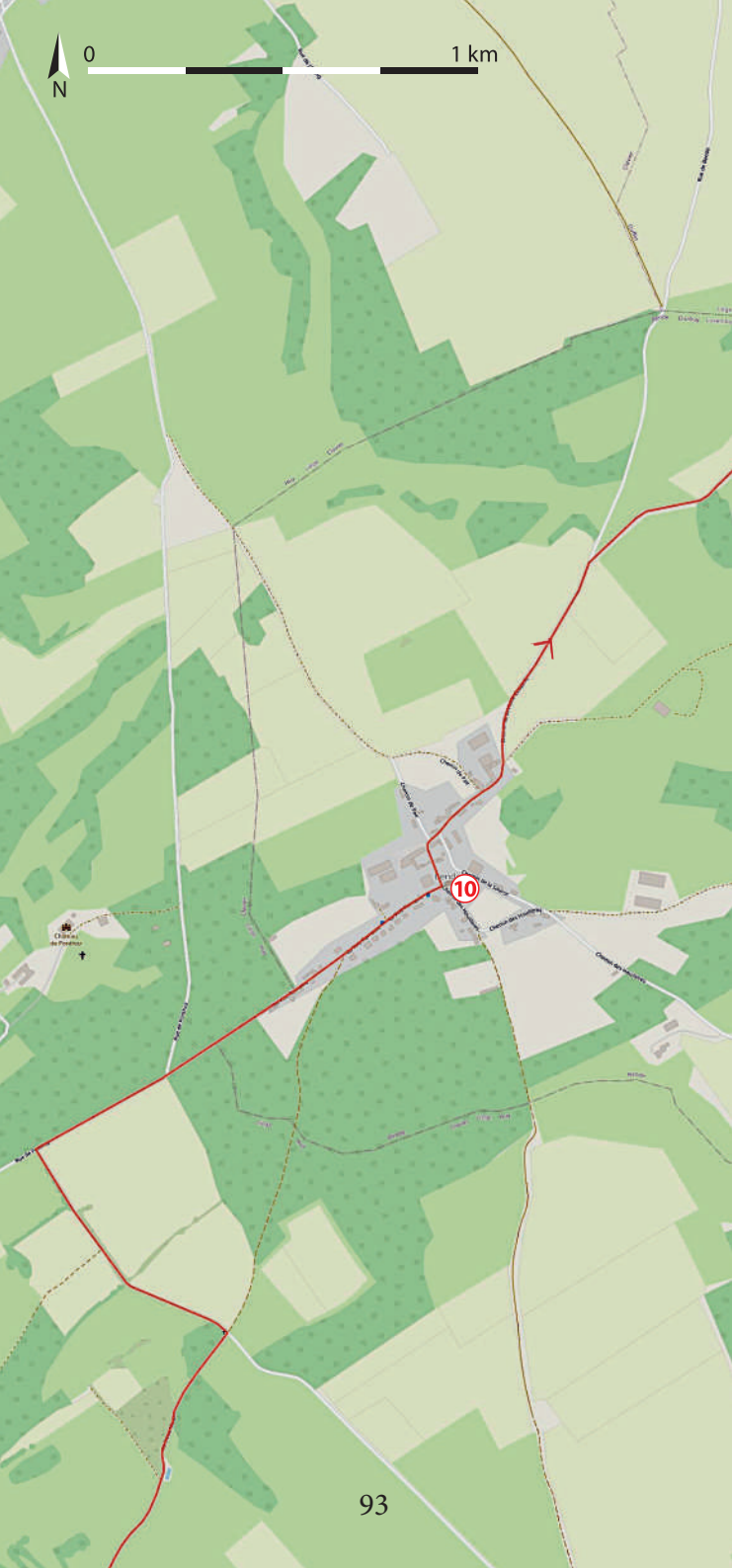


Ferme Xhenceval



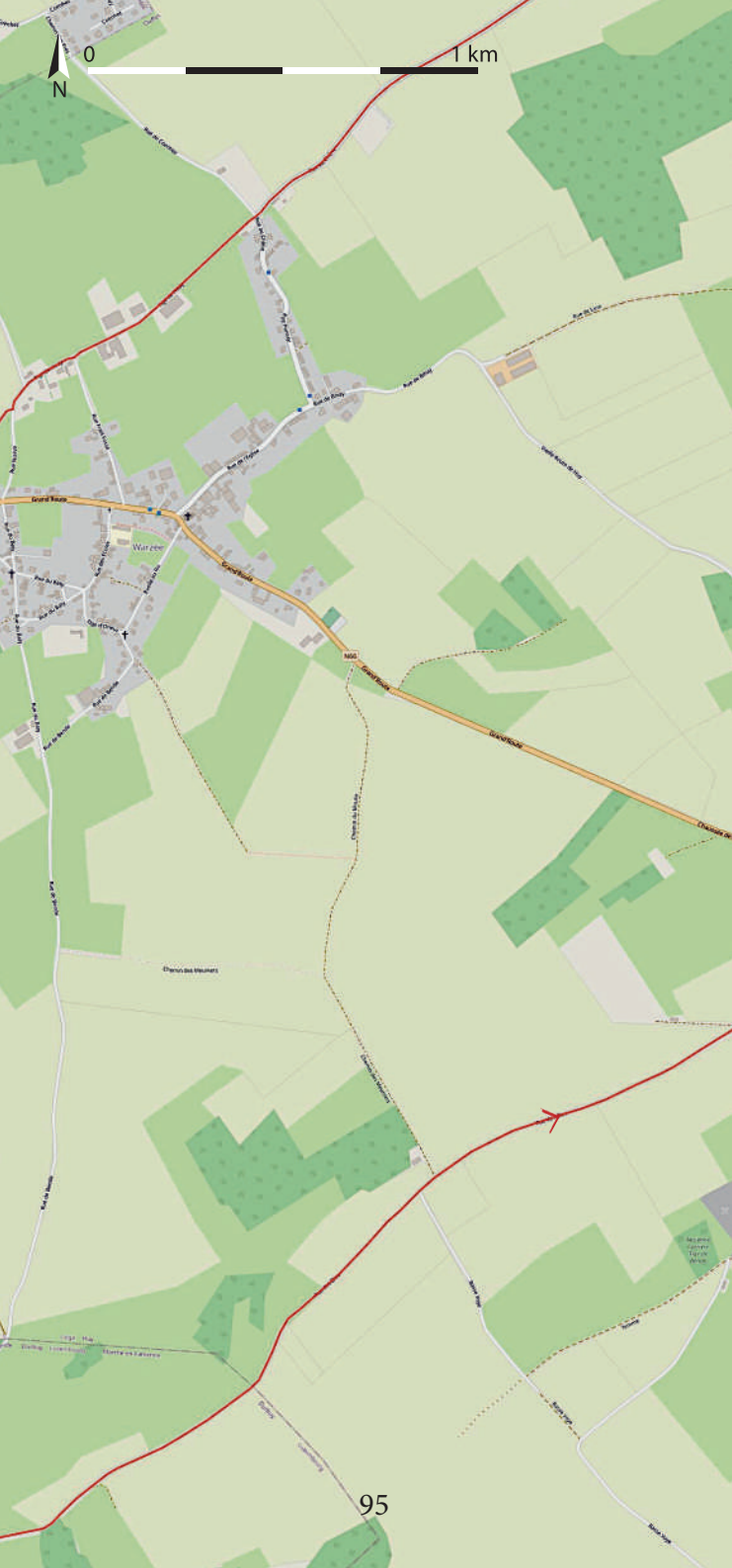
0

1 km



Continuez tout droit en ignorant toutes les routes sur les côtés.





0

1 km

Grand Esnez

Wartree

District des Heures

Arrivez sur la nationale que vous suivez à droite, au carrefour prenez à gauche puis directement à droite (un léger détour vous fait découvrir **La Gourmandine**, ⑪ **la Boucherie Herman**, ⑫ **la Boulangerie Englebert Astrid**, ⑬ pharmacie et autres commodités).

Passez le Café le Chrome sur votre gauche puis **Originell** ⑭ sur votre droite et au carrefour en X, allez tout droit, à l'Y suivant allez à gauche.



La Gourmandine ⑪


Pâtisserie fine et boulangerie
Rue Sauvenière 30, 4590 Ouffet
Tél.: 086/36 70 59

 **Bernard Valange** – La Gourmandine
bernardvalange@gmail.com
Ma. au S. : 07h30-17h et D. : 07h30-12h



Boucherie Herman ⑫


Rue Sauvenière 2, 4590 Ouffet
Tél.: 086/21 04 32

 **Boucherie Herman**
domherman@hotmail.com
Ma. au S. : 09-12h30 et 13h30-18h



Boulangerie Englebert Astrid ⑬

Grand'Place 10, 4590 Ouffet
Tél.: 086/36 60 37

 **Boulangerie Englebert Astrid**
astridenglebert801@gmail.com
L. et Ma. : 07h30-18h, J. au D. : 07h30-18h



Originell ⑭

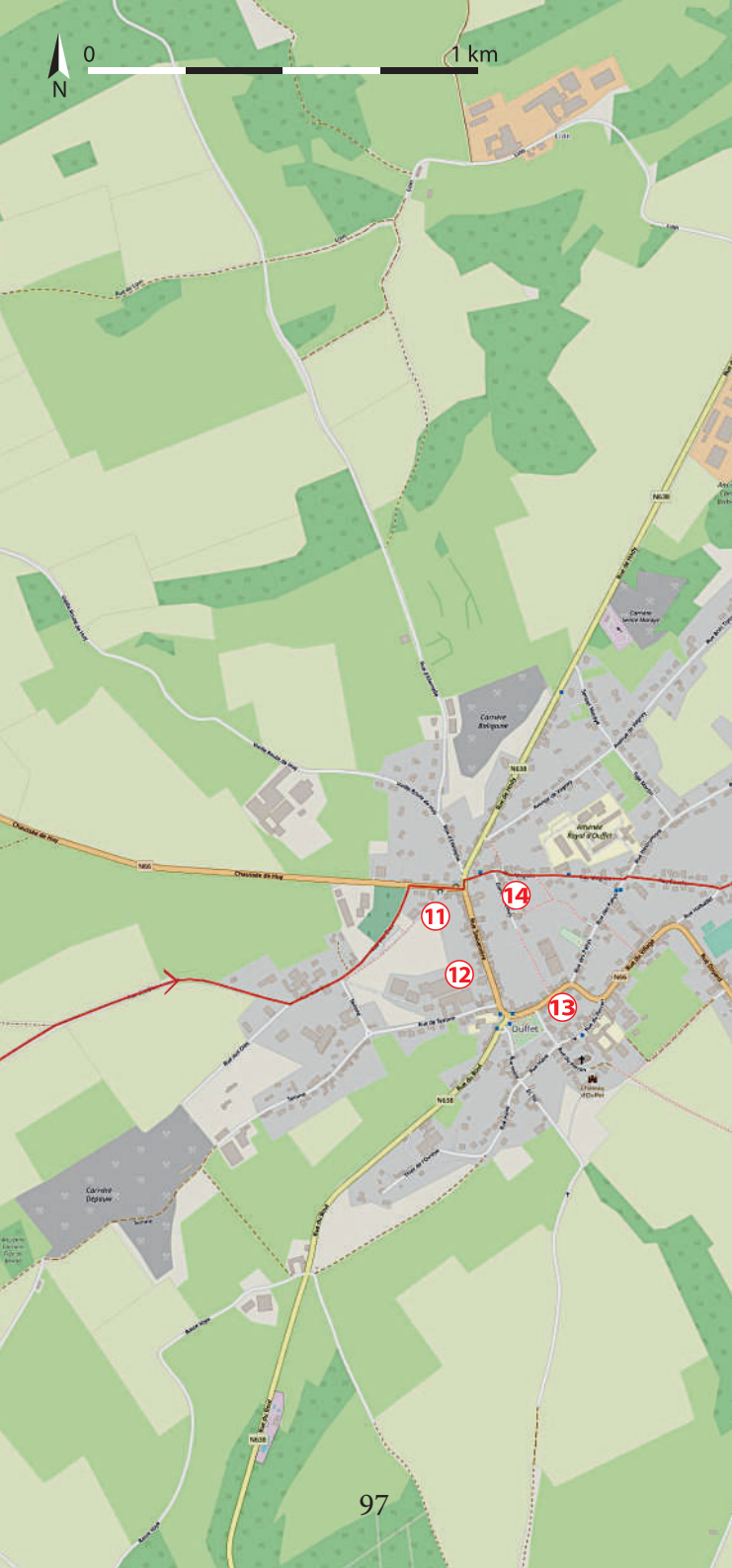
Epicerie fine du terroir
Rue Mognée 14, 4590 Ouffet
Tél.: 0486/99 47 81

www.originell.be
florence@originell.be
Me. et J. : 10-18h, V. et S. : 12-20h, D. : 12-18h



0

1 km





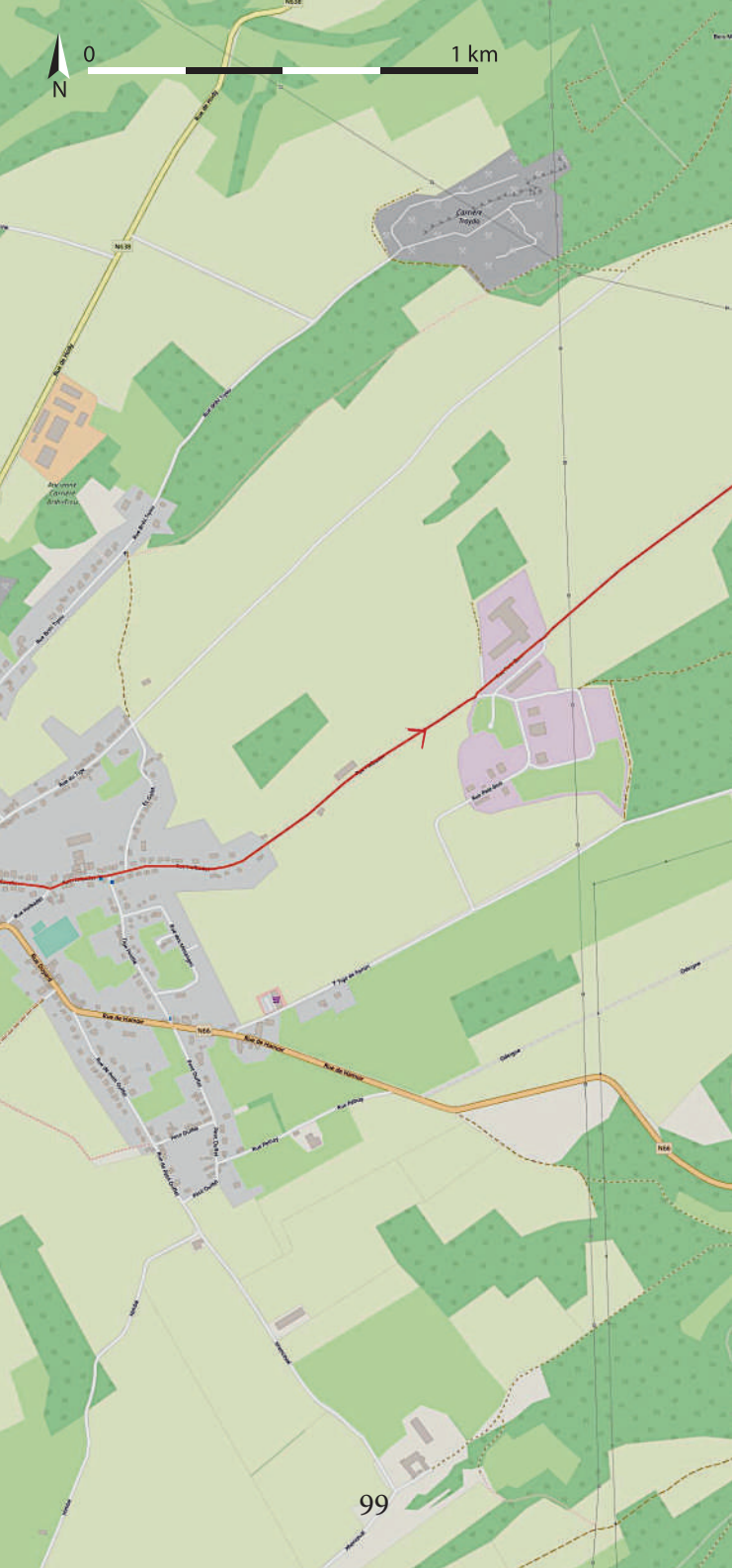
Continuez tout droit et suivez maintenant le Point-Nœud 69.





0

1 km



La route devient chemin, allez tout droit jusqu'à rejoindre une route que vous suivez sur la gauche, elle tourne fort à droite.

A l'Y, prenez à droite.


Parenthèse

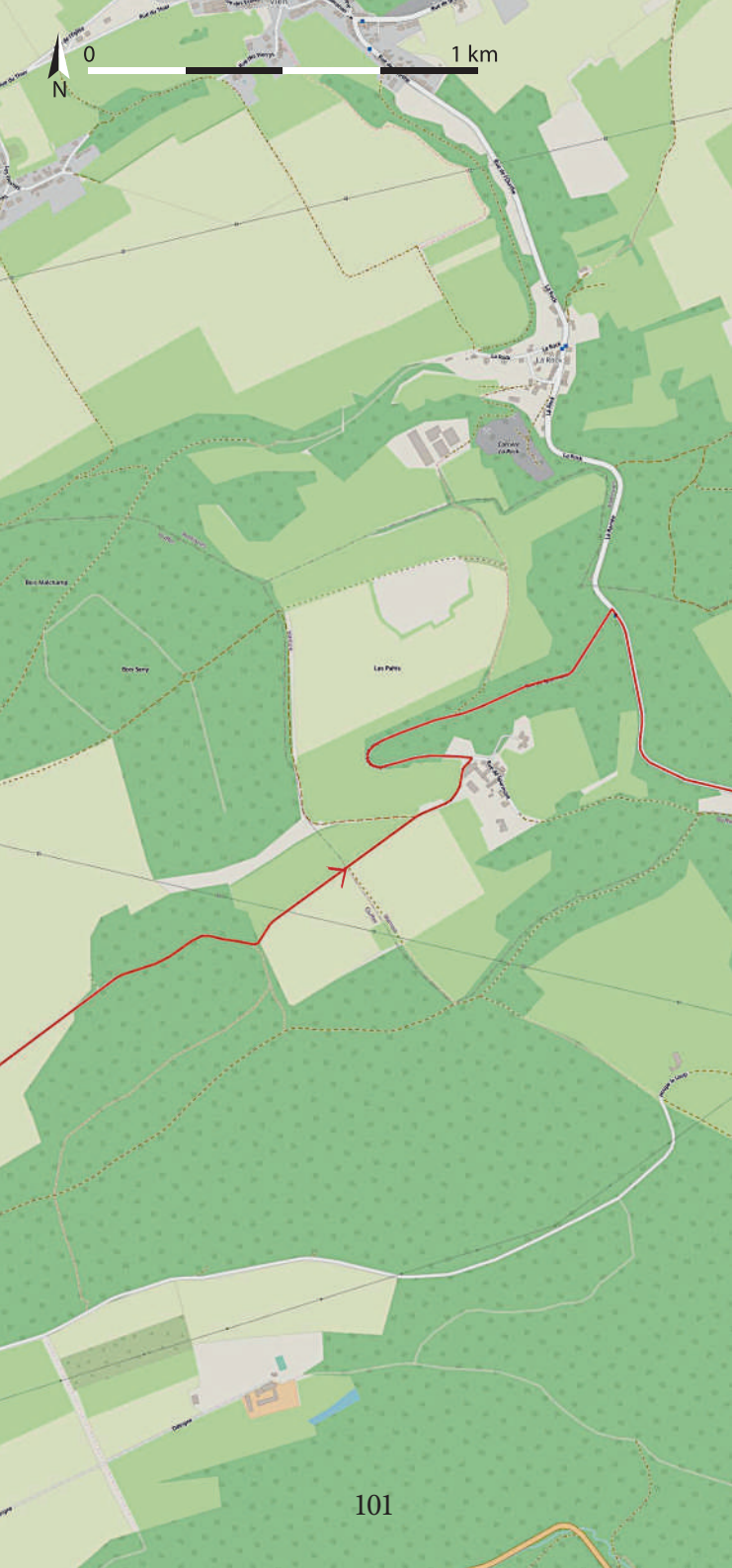
Croix du curé de Xhignesse (Hamoir)

A l'orée du bois de Pierreux, au carrefour de deux sentiers, l'un reliant Hamoir-Lassus à Vieuxville, l'autre Filot à l'Ourthe, une croix de pierre se dresse dans les taillis.

Cette croix fut érigée en mémoire du curé de Xhignesse, assassiné en 1778.

N'hésitez pas à en lire l'histoire palpitante des recueils de Marcellin Lagarde, célèbre conteur et écrivain aqualien du siècle passé.





0

1 km

N

Buis-Malclaire

Digne Sery

Les Pâtes

Carré d'Arènes

Digne

101

Au carrefour suivant allez tout droit en suivant le Point-Nœud 31.

Descendez jusqu'à la nationale que vous traversez (prudence !) pour aller tout droit.

Après l'**Eglise Saint-Martin** 15 prenez à droite en épingle et rejoignez la rivière que vous suivez sur la gauche.



Eglise Saint-Martin 15

Cette église de style néo-gothique dotée de 3 nefs et 3 travées date de la seconde moitié du XIXème siècle.

Elle est à l'ombre d'un tilleul remarquable et est entourée d'un cimetière.

Sa tour en moellons de grès a été restaurée en 1872.

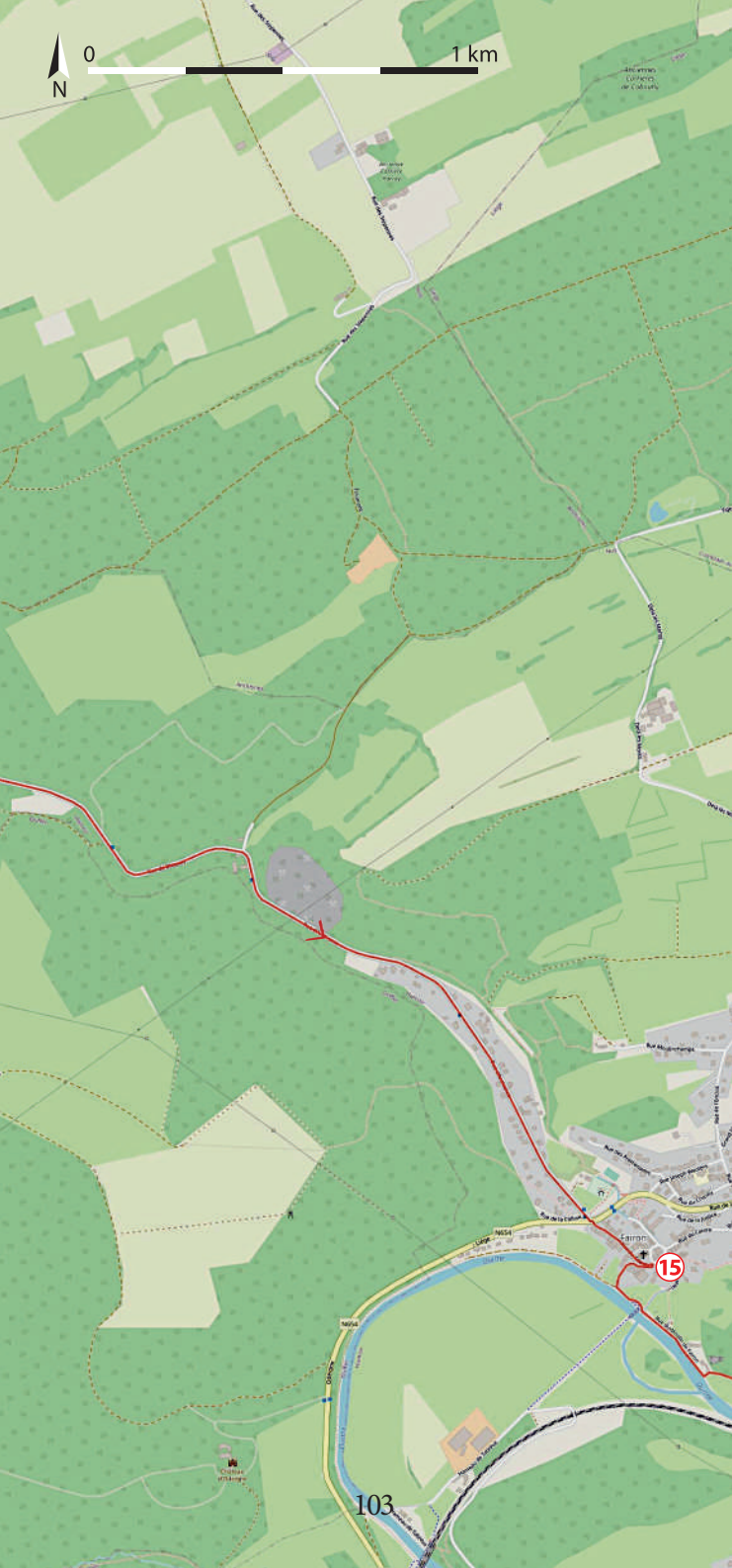
Laissez la passerelle sur votre droite et suivez le Point-Nœud 30 sur 3 km.





0

1 km



103

Avant le pont passant sur la rivière, prenez à gauche pour rejoindre la nationale, prenez à droite pour traverser le pont puis à droite pour arriver à **l'Hôtel Impéri'Ale**. **16**

Hôtel Impéri'Ale **16**

l'Impéri'Ale est né de l'amour des propriétaires pour les bières de caractère. De cette passion est d'ailleurs également née l'Experiment'Ale, une bière spéciale brassée à quelques kilomètres de l'hôtel.



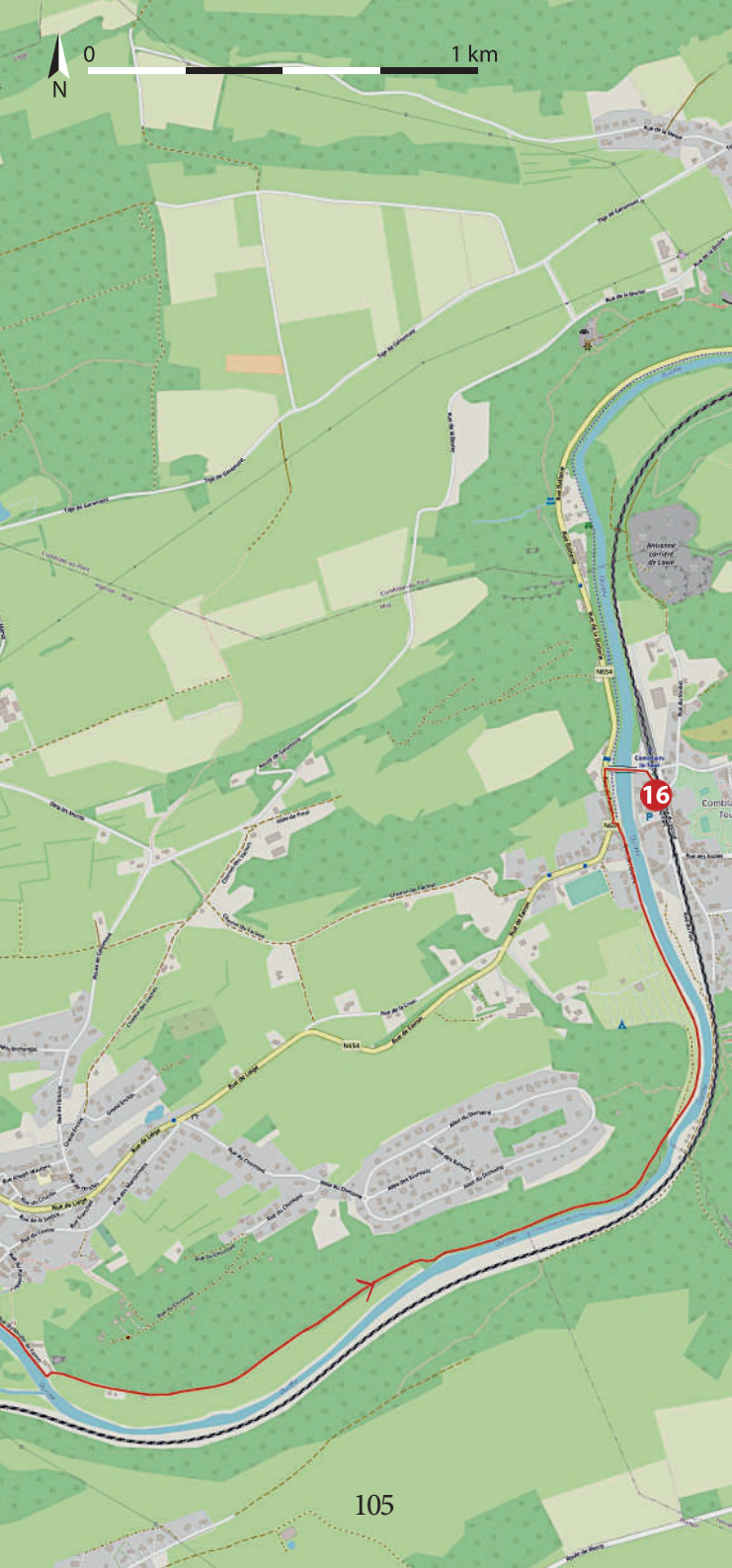
Ouvert en juillet 2019, cet établissement dispose de 8 chambres spacieuses dont 3 suites parfaitement équipées et subtilement décorées, dans l'univers de la brasserie. Une ambiance chaleureuse qui vous fera presque oublier que vous êtes à l'hôtel !

Rue du parc 1, 4180 Comblain-la-Tour
Tél.: 043 42.22.09
www.imperiale.be
info@imperiale.be



0

1 km



16







Retrouvez toutes les possibilités de parcours sur notre site



MAISON DU TOURISME

OVA

OURTHE-VESDRE-AMBLÈVE

MAISON DU TOURISME OURTHE-VESDRE-AMBLÈVE

Rue de Louveigné, 5A

4920 Remouchamps

Tel.: +32 (0)4 384 35 44

info@ovatourisme.be - Facebook.com/tourismeOVA

www.ovatourisme.be