

## 1 Réserve « Les Prés de la Lienne » (Lierneux)

GPS : 50.307056 - 5.78968

S'étendant sur des prairies humides, la réserve « Les Prés de la Lienne » présente différents intérêts tant paysagers que botaniques et ornithologiques avec la présence de martres, de blaireaux, de rats musqués et de castors. L'accès au public est libre sur les sentiers et les chemins balisés.



 Division de la Nature et des Forêts. Cantonnement de Vielsalm, rue du Vieux Marché, 66, 6690 Vielsalm  
Tél. +32 (0) 80 28 22 80

> Lierneux - 6,5km - Rahier



**Arbres remarquables de Rahier**  
GPS : 50.385852 - 5.77850

Au coeur du village de Rahier vous trouverez un chêne pédoncule de plus de 5m de circonférence. Près de l'église et de son ancien cimetière (site classé), vous pourrez admirer un chêne colossal qui serait âgé de plus de 350 ans. En 1902, il mesurait 4m20 de circonférence.

> Rahier - 7km - Stoumont

## 2 Point de vue du Congo (Stoumont)

GPS : 50.41207 - 5.79971

En remontant la vallée de l'Ambève, un peu après Targnon, admirez la vue sur les collines boisées au point de vue dit "du Congo", surnommé ainsi par les ouvriers posant la voie de chemin de fer entre 1880 et 1885.



 Route de l'Ambève  
4860 Stoumont

> Stoumont - 7km (suivre l'Ambève) - Nonceveux



**Fonds de Quarreux (A proximité du site n°3)**  
GPS : 50.44439 - 5.73873

La route le long de l'Ambève offre des paysages magnifiques mais, en arrivant un peu avant Remouchamps, remarquez les gros blocs de quartzite arrondis encombrant le lit de la rivière : "Les Fonds de Quarreux". Ces rocs sont les témoins de la lutte violente opposant l'eau à la pierre mais le folklore local raconte qu'il s'agit des restes d'un moulin détruit par le diable (voir les légendes de Marcellin Lagarde). Site classé au patrimoine exceptionnel de Wallonie





## 3 Promenade du Ninglinspo

GPS : 50.46870 - 5.74709

Affluent sauvage de l'Ambève qui s'écoule entre Vert-Buisson et Nonceveux, le Ninglinspo (longueur 3,5 km) torrentueux contourne d'énormes blocs de quartzite, façonnant ci et là un ensemble de "cuves" successives aux noms évocateurs. Cette très belle promenade est l'une des plus populaires de la région.

PS : un établissement HORECA se situe au début du parcours.

  4920 Nonceveux  
Infos : Maison du Tourisme



> Nonceveux - 3km - Remouchamps

## 4 Grottes de Remouchamps

GPS : 50.48023 - 5.71270

Ouvertes au public depuis 1912, les grottes de Remouchamps sont équipées d'un éclairage féérique. Elles se visitent en deux parties: tout d'abord à pied puis en barque sur les méandres du Rubicon, une rivière souterraine de près de 600m. Des guides professionnels commentent ce merveilleux parcours.



    Rue de Louveigné 3  
4920 Remouchamps  
Tél. +32 (0) 4 360 90 70  
www.mondesauvage.be

## 5 Réserve "La Heid des Gattes" (Aywaille)

GPS : 50.47602 - 5.67701

Découvrez le coteau dit "La Heid des Gattes" (site classé comme patrimoine exceptionnel de Wallonie), situé entre Aywaille et Remouchamps (au-dessus de la bretelle autoroutière), aussi dénommé "Montagne des Chèvres" en référence aux sympathiques biquettes qui la peuplent. Falaise de grès famennien bénéficiant d'un micro-climat, elle est surtout connue pour abriter une espèce endémique, d'origine hybride, unique au monde, à laquelle on a donné le nom de "joubarbe d'Aywaille"




 L'Alpage (Sur la Heid)  
4920 Aywaille

> Remouchamps - 8km - suivre l'Ambève - Comblain-au-Pont

## 6 Découvertes de Comblain Grotte de l'Abîme (Comblain-au-Pont)

GPS : 50.47507 - 5.57511

Plongez dans un abîme de 22 mètres de profondeur à la découverte d'un monde souterrain aussi étrange que surprenant. Au fil de votre parcours, un subtil éclairage vous permettra d'admirer de superbes concrétions colorées. Classée cavité souterraine d'intérêt scientifique, cette grotte abrite un véritable écosystème préservé. Des animations y sont régulièrement organisées. La grotte



est fermée au public en hiver afin de préserver l'hivernation des chauves-souris.

    Rue des Grottes 46 - 4170 COMBLAIN-AU-PONT  
Tél. +32 (0) 4 369 26 44 - tourisme@decouvertes.be  
www.decouvertes.be

## 7 Sentier géologique (Comblain-au-Pont)


Le sentier (12km), dont le point de départ est le musée communal, vous fera découvrir, grâce à une vingtaine de panneaux didactiques, les richesses géologiques et leur formation mais également la présence d'une flore très diversifiée due aux micro-climats contrastés.

Comblain-au-Pont est riche en réserves naturelles et sites classés (les Roches Noires, les Tartines, etc.).



  Place Leblanc 1, 4170 COMBLAIN-AU-PONT.  
Tél. +32 (0) 4 369 26 44 - tourisme@decouvertes.be  
www.decouvertes.be

> Hody - 11,9km - Esneux



**Vallée de l'Ourthe**

Après avoir suivi la Lienne et l'Ambève, c'est maintenant l'Ourthe qui nous accompagne. Cette rivière autrefois navigable était le principal axe de communication et a favorisé l'activité industrielle de la région (carrières).

## 8 Parc du Mary et arboretum de la Tessenire (Esneux)

GPS : 50.52085 - 5.55016


Sur les hauteurs d'Esneux, ce parc de 100 ha parcouru de sentiers présente une grande diversité d'essences dont des arbres plusieurs fois centenaires. Les nombreuses promenades balisées vous feront découvrir de magnifiques étangs ainsi qu'une faune et une flore riches, sans oublier les fameux séquoias géants.

 Rue du Rond Chêne  
Tél. +32 (0) 4 380 93 20 - www.rsiesneux.be



# Ourthe-Vesdre-Ambève





**Ourthe-Vesdre-Ambève**  
 Naturellement proches - Natuurlijk dichtbij - Natürlich nah



## Circuit Autour de la Nature en Ourthe-Vesdre-Ambève



Avec le soutien du Commissariat Général au Tourisme de Wallonie et de la Fédération du Tourisme de la Province de Liège

# Les haltes sympas

## Stoumont

La commune de Stoumont c'est ses riants petits villages, ses routes pittoresques et ses merveilleux points de vue sur la vallée de l'Ambève. Mais Stoumont c'est aussi ses nombreux gîtes, campings et autres maisons de vacances. Au milieu de cette nature superbe, c'est l'endroit idéal pour se mettre "au vert".



## Aywaille

Découvrez à Aywaille le plus important centre urbain du Pays d'Ourthe-Ambève, de sympathiques petits restaurants ou détendez-vous dans son beau parc boisé (belle plaine de jeux pour les enfants) ou sur l'une des nombreuses terrasses ensoleillées.



## Tilff

N'hésitez pas à vous désaltérer ou vous restaurer sur une des nombreuses terrasses de la place Albert 1er. Dotée d'un mobilier urbain en petit granit (œuvre d'un artiste sculpteur tilffois) et d'un éclairage expérimental, elle est aussi le départ de beaux chemins le long de l'Ourthe.



# et encore...

## Les castors

En abattant des arbres le long des berges, les castors éclaircissent les fonds de vallées et peuvent ainsi profondément modifier l'aspect de l'endroit où ils s'installent. Cet animal incroyablement dynamique peut restaurer des zones humides, en créer de nouvelles et les gérer en évitant leur envahissement par la végétation. La présence du castor favorise l'équilibre naturel dont profitent quantités d'autres espèces.



## Barbecue, aires de pique-nique et de jeux

Vous trouverez tout au long du parcours de nombreuses aires de barbecue (payant ou non), des espaces détente aménagés, sans oublier de belles plaines de jeux pour les enfants (Aywaille, Comblain-au-Pont...).



## Les chantoirs

Les chantoirs sont des phénomènes géologiques typiques des régions calcaires. Un ruisseau s'engouffre dans une grotte pour réapparaître plus loin. Lorsqu'il serpente à travers le sous-sol, on dit qu'il chante, ce qui explique l'utilisation du mot chantoir... Les régions d'Aywaille et d'Esneux en comptent de nombreux (plusieurs à proximité de Deigné).



## Le Musée de l'Abeille (Tilff)

GPS : 50.56776 - 5.58706

Retrouvez dans ce sympathique musée situé à l'arrière du Château Brunsode à Tilff, une exposition de ruches et d'objets utilisés en apiculture, différents montages vidéos illustrant la vie des abeilles, deux ruches vitrées montrant le travail des abeilles et une belle collection d'insectes.



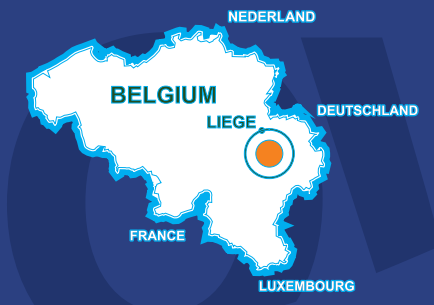
Esplanade de l'Abeille 11 - 4130 TILFF-ESNEUX.  
 Tél. +32 (0) 4 388 22 63  
 Email: nmagis@skynet.be - www.sitilff.be

Commandez les cartes de promenades (pédestres, équestres et VTT) via le site : [www.ourthe-ambève.be](http://www.ourthe-ambève.be)

7€



## MAISON DU TOURISME OURTHE-VESDRE-AMBLEVE



**Antenne d'Aywaille**  
 Route de Louveigné, 3  
 B-4920 Remouchamps  
 Tél. +32 (0)4 384 35 44

**Antenne de Chaudfontaine**  
 Avenue des Thermes, 78B  
 B-4050 Chaudfontaine  
 Tél. +32 (0)4 361 56 30

info@ovatourisme.be  
[www.ovatourisme.be](http://www.ovatourisme.be)  
 tourismeOVA

N° dépôt légal D/2012/5162/1 - Editeur responsable: Groupement Régional Economique des Vallées de l'Ourthe et de l'Ambève asbl GREOA (Jacques Liliens), Place de Chézy, 1, 4920 Harzé (A.J.Lg). Avec le soutien du Commissariat Général au Tourisme de Wallonie et de la Province de Liège (FTPL) - Graphisme : GREOA - [www.greoa.be](http://www.greoa.be) - Fonds européen agricole pour le développement rural: l'Europe investit dans les zones rurales.

## 9 Point de vue "La Roche-aux-Faucons" (Esneux)

GPS : 50.5519891 - 5.5500604

Située au sommet d'une falaise calcaire de ± 230 mètres, la Roche-aux-Faucons vous fera découvrir l'admirable panorama de la boucle de l'Ourthe qui contourne le plateau de Ham d'Esneux à Hony. Vers le sud-ouest, le versant présente plusieurs replats : ce sont les terrasses de l'Ourthe. Les derniers faucons ont disparu au début du siècle dernier.



**Rue de la Roche-aux-Faucons**  
 4122 Neupré

Tilff - 11,4km - Chaudfontaine

## L'eau, une richesse naturelle !

Notre région est riche en sources d'eau minérale naturelle qui sont exploitées depuis de nombreuses années : Bru-Chevron (Stoumont) et Chaudfontaine. Bien que surtout connue pour son casino, Chaudfontaine propose également un espace dédié à ses célèbres sources : Source Ô Rama. A travers 15 attractions utilisant les techniques multimédias les plus performantes, vous serez confronté aux particularités essentielles de l'eau, élément aux propriétés étonnantes et au cycle immuable. Grâce à un film en 4D, vous aurez l'impression, réduit à la taille d'une goutte d'eau, de vivre réellement le long et fabuleux parcours de l'eau de Chaudfontaine.

Parc des Sources - Avenue des Thermes, 78bis  
 4050 CHAUDFONTAINE - Tél. +32 (0) 4 364 20 20  
[www.sourceorama.com](http://www.sourceorama.com)



## 10 Landes Calaminaires à Chaudfontaine

GPS : 50.58514 - 5.64165

La calamine, mélange de silicates et de carbonates de zinc, est un minéral qui fut fort exploité dans le bassin de la Vesdre. Les premières extractions remontent à l'époque romaine. C'est au début du XIXe siècle qu'on découvrit le procédé de réduction qui permet l'obtention du zinc laminable.



Cette découverte entraîna une activité industrielle florissante, notamment pour les laminoirs d'Angleur et pour les usines de Prayon à Trooz. Cette activité eut des suites moins bénéfiques pour les sols environnants pénétrés par les retombées poussiéreuses métalliques (zinc, plomb, cadmium...) hostiles à la colonisation végétale ; seules quelques espèces sauvages ont réussi à développer une résistance à ces conditions extrêmes. La végétation qui s'y maintient donne une allure de «steppe» à ce milieu. Cette flore est encore visible aujourd'hui dans le Bois-les-Dames de Ninane (Chaudfontaine). Des balades pédestres balisées vous y mèneront depuis la Maison du Tourisme.

**Maison du Tourisme des Thermes et des Coteaux**  
 Parc des Sources - 4050 Chaudfontaine  
 Tél. +32 (0) 4 361 56 32