

## 1 Naturreservat "Les Prés de la Lienne" (Lierneux)

GPS : 50.307056 - 5.78968

Das Naturreservat liegt auf feuchtem Boden. Man findet interessante Tier wie Dachse, Biber und Moschusratten. Freier Zugang auf den ausgeschilderten Wegen.



Division de la Nature et des Forêts. Cantonnement de Vielsalm, rue du Vieux Marché 66, 6690 Vielsalm  
Tel. +32 (0) 80 28 22 80



> **Lierneux - 6,5km - Rahier**



### Bemerkenswerte Bäume in Rahier

GPS : 50.385852 - 5.77450

Im Herzen des Dorfes findet man eine Eiche, deren Stamm einen Durchmesser von über 5 Meter misst.

Neben der Kirche und dem Friedhof steht eine weitere Eiche, die 350 Jahre alt sein soll. Bereits im Jahre 1902 hatte der Baum einen Durchmesser

> **Rahier - 7km - Stoumont**

## 2 Aussichtspunkt Congo (Stoumont)

GPS : 50.41207 - 5.79971

Direkt hinter Targnon liegt der Aussichtspunkt Congo über das Ameltal. Die Arbeiter, die zwischen 1880 und 1885 die Eisenbahnlagen legten, nannten diesen Punkt so.



Route de l'Amblève  
4860 Stoumont

> **Stoumont - 7km (an der Amel entlang) - Nonceveux**



### Fonds de Quarreux

GPS : 50.44439 - 5.73873

Der Weg an der Amel entlang bietet viele wunderbare Landschaften und kurz vor Remouchamps befinden sich große abgerundete Quarzblöcke in der Amel "Les Fonds de Quarreux". Sie bezeugen den Kampf zwischen Wasser und Stein, aber der Volksmund erzählt eine Legende: die Steine sind die Überreste einer Mühle, die vom Teufel persönlich zerstört wurde (Legende von Marcellin Lagarde). Die Fonds de Quarreux stehen auf der Liste des besonderen Erbgutes der Wallonie.



## 3 Wanderung des Ninglinspo

GPS : 50.46870 - 5.74709

Der wilde Nebenfluss der Amel fließt zwischen Vert-Buisson und Nonceveux über 3,5 km. Der brausende Ninglinspo umfließt grosse Steinbrücke und formt hier und da einige Löcher mit Wasserfällen. Diese wunderbare Wanderung ist eine der



bekanntesten der Region. Am Startpunkt der Wanderung gibt es ein Café.



4920 Nonceveux  
Infos im Haus des Tourismus

> **Nonceveux - 3km - Remouchamps**

## 4 Grotte von Remouchamps

GPS : 50.48023 - 5.71270

Die Grotte ist seit 1912 für das Publikum geöffnet und beeindruckt durch die wunderbare Beleuchtung. Die Besichtigung erfolgt in zwei Teilen, zuerst zu Fuss und dann mit dem kleinen Boot auf dem Rubicon, unterirdischer Fluss über 600 m. Professionelle Führer erklären den beeindruckenden Parcours.



Rue de Louveigné 3  
4920 Remouchamps  
Tel. +32 (0) 4 360 90 70  
www.mondesauvage.be

## 5 Naturreservat « La Heid des Gattes » (Aywaille)

GPS : 50.47602 - 5.67701

Das Naturreservat liegt auf einem Hang zwischen Remouchamps und Aywaille (über der Autobahn) und wird auch der Ziegenberg (Montagne des chèvres auf französisch) genannt. Dank des Mikroklimas ist das Reservat besonders für einige Pflanzen bekannt, worunter auch die « Joubarbe d'Aywaille ».



L'Alpage (Sur la Heid)  
4920 Aywaille

> **Remouchamps - 8km - an der Amel entlang - Comblain-au-Pont**

## 6 Die Entdeckungen von Comblain Grotte des Abgrundes (Abîme)

GPS : 50.47507 - 5.57511

Fallen Sie in einen 22 Meter tiefen Abgrund zur Entdeckung einer unterirdischen Welt voller Überraschung und bunter Steinformationen. Im Winter ist die Grotte geschlossen, damit die Fledermäuse hier überwintern können.



Rue des Coprés 26 44  
4170 COMBLAIN-AU-PONT  
tourisme@decouvertes.be  
www.decouvertes.be




## 7 Geologischer Wanderpfad (Comblain-au-Pont)

Der 12 km lange Weg beginnt am Gemeindemuseum und lässt Sie mit den Erklärungen der 20 didaktischen Schilder den geologischen Reichtum und die Flora und Fauna von Comblain-au-Pont entdecken.



Place Leblanc 1, 4170 COMBLAIN-AU-PONT.  
Tel. +32 (0) 4 369 26 44 tourisme@decouvertes.be  
www.decouvertes.be

> **Hody - 11,9km - Esneux**

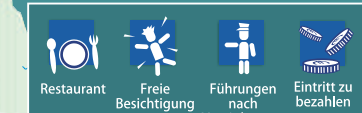


### Das Ourthetal

Nachdem Sie der Lienne und der Amel gefolgt sind, begleitet Sie nun die Ourthe auf Ihrem Weg. Dieser ehemals befahrene Fluss war die Haupttaxe der industriellen Aktivitäten der Region (Steingruben)



Maison du Tourisme du Pays d'Ourthe-Amblève



Die Themenrouten führen durch das Land Ourthe-Amblève und laden zur Entdeckung der Natur, der Architektur und der Kultur unserer Region ein. Jede Strecke erklärt die Zwischenstopps, die Abstände und die GPS-Daten. Gute Fahrt!

# Ourthe-Vesdre-Amblève

**9** Aussichtspunkt "La Roche-aux-Faucons" (Esneux)  
GPS: 50.5519891 - 5.5500604

Auf einem Kalksteinhang in ungefähr 230 Meter Höhe gelegen hat man vom Falkenfelsen (La Roche aux Faucons) eine wunderbare Aussicht auf die Krümmung der Ourthe um Ham von Esneux nach Hody. Die letzten Falken, die dem Felsen seinen Namen gaben, verließen den Ort zu Beginn des letzten Jahrhunderts.



**Rue de la Roche-aux-Faucons**  
4122 Neupré

**Tilff - 11,4km - Chaudfontaine**

**Wasser, ein natürlicher Reichtum!**

Unsere Region ist reich an Mineralwasserquellen: Bru-Chevron (Stoumont) und Chaudfontaine. Auch wenn Chaudfontaine besonders für sein Kasino bekannt ist, bietet die Stadt auch die Entdeckung der Quellen an: Source O Rama. Mit 15 verschiedenen Attraktionen lernen Sie alles zum Thema Wasser, vom Regentropfen bis zur Flasche Wasser.

**Parc des Sources - Avenue des Thermes 78bis**  
4050 CHAUDFONTAINE - Tel. +32 (0) 4 364 20 20  
www.sourceorama.com



**10** Ölkohlenheide in Chaudfontaine  
GPS: 50.58514 - 5.64165

Ölkohle stellt sich aus Silikat und Zinkkarbonat zusammen und wurde besonders im Wesertal gefördert. Im 19. Jahrhundert entdeckte man die Prozedur zur Verkleinerung und erhielt so walzbares Zink, was die Industrie in Angleur und die Fabriken von Prayon bis Trooz erblühen liess. Diese Aktivität war leider nicht gut



für den Boden, da viele Metallstaubpartikel sich in den Boden fraßen und die Vegetation beeinflussten. Nur einige Pflanzen waren dagegen resistent, es erinnert ein wenig an eine Steppe. Im Bois-les-Dames in Ninane (Chaudfontaine) kann man diese Vegetation sehen.

**Maison du Tourismes des Thermes et des Coteaux**  
Parc des Sources - 4050 Chaudfontaine  
Tél. +32 (0) 4 361 56 32

**Und außerdem...**

**Bieber**

Sie fällen die Bäume an den Ufern und verändern so die Landschaft. Dieses dynamische Tier kann Feuchtgebiete erneuern und auch neue kreieren, wovon dann auch andere Tiere profitieren.




**Grillplatz, Picknickplatz und Spielplatz**

Die ganze Strecke entlang gibt es mehrere Grillplätze (kostenlose und zu zahlende), Entspannungszonen und schöne Kinderspielplätze (Aywaille, Comblain-au-Pont,...)



**Chantoirs**

"Chantoirs" sind natürliche unterirdische Wasserauffänge. Der Fluss filtert sich in den Boden und kommt etwas weiter wieder hervor. Wenn er sich unterirdisch schlängelt, sagt man er singt (chanter auf französisch). In der Region Aywaille und Esneux gibt es einige dieser Chantoirs.



**Bienenmuseum in Tilff**

GPS: 50.56776 - 5.58706

Entdecken Sie in diesem netten Museum, hinter dem Schloss Brunsode in Tilff gelegen, eine Ausstellung von Bienenstöcken und verschiedener Objekte zur Bienezucht, Videomaterial und zwei lebende Bienenstöcke.



Esplanade de l'Abeille 11 - 4130  
TILFF-ESNEUX.  
Tel. +32 (0) 4 388 22 63  
Email: nmagis@skynet.be - www.sitilff.be

Bestellen Sie unsere Wanderkarten  
(Wanderungen, Reiter- und Mountainbikerouten)  
auf [www.ourthe-ableve.be](http://www.ourthe-ableve.be)



**Nette Pausen**

**Stoumont**

Die Gemeinde Stoumont bietet neben den netten kleinen Dörfern, Wäldern und Aussichtspunkten auch eine große Anzahl Ferienwohnungen und Gästezimmer.



**Aywaille**

Entdecken Sie in der Kleinstadt Aywaille die netten Restaurants und Cafés oder erholen Sie sich im Park (schöner Kinderspielplatz).



**Tilff**

Machen Sie eine Pause und trinken Sie ein gutes Glas auf einer der vielen Terrassen auf dem Platz Albert 1er. Von hier aus können Sie auch eine der vielen Wanderungen unternehmen.



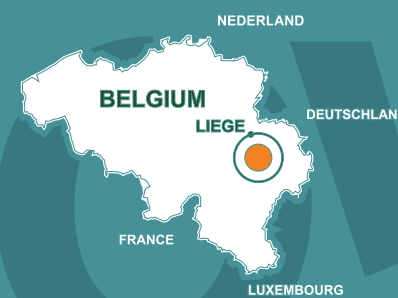
**Einige Daten**

**ADEPS Wanderungen.** Das ganze Jahr über werden Wanderungen organisiert. Info: [www.adeps.be](http://www.adeps.be).

**Tage des Offenen Denkmals.** Am zweiten Wochenende im September öffnen viele Monumente ausnahmsweise ihre Türen. Info: [journeesdupatrimoine.be](http://journeesdupatrimoine.be)

Den kompletten Veranstaltungskalender für das Land Ourthe-Ambève finden Sie auf [www.ourthe-ableve.be](http://www.ourthe-ableve.be)

**MAISON DU TOURISME**  
**OURTHE-VESDRE-AMBLEVE**




**Antenne d'Aywaille**  
Route de Louveigné, 3  
B-4920 Remouchamps  
Tél. +32 (0)4 384 35 44

**Antenne de Chaudfontaine**  
Avenue des Thermes, 78B  
B-4050 Chaudfontaine  
Tél. +32 (0)4 361 56 30

info@ovatourisme.be  
www.ovatourisme.be  
tourismeOVA

N° dépôt légal D/2012/5162/1 - Editeur responsable: Groupement Régional Economique des Vallées de l'Ourthe et de l'Ambève asbl GREOA (Jacques Lillien), Place de Chézy, 1, 4920 Harzé (A.J.Lg). Avec le soutien du Commissariat Général au Tourisme de Wallonie et de la Province de Liège (FTPL) - Graphisme : GREOA - [www.greoa.be](http://www.greoa.be) - Fonds européen agricole pour le développement rural: l'Europe investit dans les zones rurales.



**Ourthe-Vesdre-Ambève**  
Naturellement proches - Natuurlijk dichtbij - Natürlich nah

**Rund um die Natur**  
im Ourthe-Vesdre-Ambève

Wildbach oder Fluss, Steinhänge oder grüne Felder, im Land Ourthe-Ambève ist die Natur sehr abwechslungsreich. Naturreserve und andere geschützte Naturschönheiten gibt es auf mehr als 900 km Wanderwegen zu entdecken.



Avec le soutien du Commissariat Général au Tourisme de Wallonie et de la Fédération du Tourisme de la Province de Liège