

1 Het KruiZENpad in Arbrefontaine (Lierneux)

GPS : 50.3076178 - 5.8379044

Dit speciale wandelpad telt 14 stationnetjes met beeldjes uit de 18^e eeuw en aan het eind een kapel.



**Rue du Calvaire
Arbrefontaine
4990 Lierneux**



De Onze Lieve Vrouwenkerk in Arbrefontaine

In het centrum van het dorp bevindt zich de OLV-kerk uit de 18^e eeuw. Deze kerk telt een serie oude grafstenen.
PS: De kerk is toegankelijk.



➤ **Arbrefontaine - (4,5km) - Lierneux centre**

2 De Sint Andrékerk (Lierneux)

GPS : 50.2836594 - 5.7945885

Deze kerk werd in 1944 verwoest. De bolvormige klok werd geïnspireerd door de oude toren (op de monumentenlijst).



**Rue du centre
4990 Lierneux**

➤ **Lierneux centre - 9,9km (via vallée de la Liègne) - Trou de Bra**

3 De Reproductie van de grot van Lourdes (Lierneux)

GPS : 50.2836594 - 5.7945885

Nieuw-gotische reproductie van de grot van Lourdes. Gebouwd naast de OLV-kerk van Trou de Bra.



➤ **Trou de Bra - 8,1km (richting Stoumont) - Rahier**

4 De Sint Pauluskerk in Rahier (Stoumont)

GPS : 50.385852 - 5.77850

Deze kerk dateert uit de 17^e eeuw en staat naast een 350 jaar oude eik (op de lijst van natuurbehoud). Met het oude, onlangs gerenoveerde Versterkte Huis vormt het een mooi geheel.



➤ **Rahier - 18,3km (via Chevron & Werbomont) - Ferrières**

5 De Tuin van het kerkhof (Ferrières)

GPS : 50.3982076 - 5.6002062

De tuin van het kerkhof en de Sint Maartenskerk (1878) telt meerdere grafmonumenten en heilige kruizen in gietijzer of van kalksteen.



**Rue Au clocher
4190 Ferrières**



Chevron



Lorcé



La Gleize

De gemeente Stoumont is rijk aan opmerkelijke kerken in verschillende stijlen: Romaanse, Gotische en Renaissance. We noemen hier de kerk van Chevron (nieuw-gotische stijl), de kerk van La Gleize (12^e eeuw) en de kerk van Lorcé met vele opmerkelijke objecten. De meeste kerken hebben hun kleine kerkhof bewaard.

6 De verzameling godsdienstige spelen (Ferrières)

Het museum telt ongeveer 1500 verzamelstukken, waarvan een mooie serie godsdienstige spelen. Dit speelgoed diende vroeger voor de godsdienstige opvoeding van de kinderen.



**6 rue de Lognoul
4190 FERRIERES
Tel. +32 (0) 86 40 08 23
www.museedujouet.info
Gelieve te reserveren**

➤ **Ferrières - (8,8km) - Hamoir**

7 De Romaanse Sint Pieterskerk in Xhignesse (Hamoir)

GPS : 50.4362892 - 5.5439604

Dit bijgebouw van de machtige Abdij van Stavelot, dateert uit de 11^e eeuw: met zijn vierkante, ietwat lage toren, glinsterende kapelletjes, oude grafstenen... Deze kerk onderging een tragedie in de vorige eeuw: zijn priester werd in verdachte omstandigheden vermoord... (te lezen in de werken van Marcellin La Gardie).



**Xhignesse
4180 Hamoir
Tel. +32 (0) 86 38 94 43**

➤ **Hamoir - 13,1km (via Ouffet) - Ocquier**

8 Sint Remaclekerk in Ocquier (Clavier)

GPS : 50.346352 - 5.395457

Deze Romaanse kerk hoorde ook bij Stavelot. Ze is vele malen verbouwd. In 1952 en 1953 werden er tijdens de verbouwing opgravingen gedaan. Twee préromaanse monumenten werden blootgelegd. De huidige kerk is een totale copie van de kerk uit de tweede helft van de 12^e eeuw.



Grand Rue - 4560 Ocquier-Clavier

➤ **Ocquier - 15 km - Hody**

9 De Sint Pieterskerk in Hody (Anthisnes)

GPS : 50.48711 - 5.50220

De klok van deze kerk was in de 14^e eeuw een verdedigingstoren met kantelen. Muren in barokstijl, meubels en doopvonten uit 1574.



**Grand route de Liège
4160 Anthisnes-Hody
J. REUL : +32 (0)4 383 64 36**


➤ **Hody - 12 km - Esneux**

Voor Uw eigen veiligheid zijn de kerken alleen open tijdens de kerkdiensten.
Dit logo geeft aan welke kerken permanent geopend zijn.



Themaroutes op ontdekking van de natuurlijke, culturele en architecturale rijkdom van onze streek. Ieder circuit toont de afstand tussen verschillende etappes en de GPS-gegevens. Goede reis!

Ourthe-Vesdre-Amblève



Ourthe-Vesdre-Amblève
 Naturellement proches - Naturellich dichtbij - Natürlich nah



Rondom het Heilige in Ourthe-Vesdre-Amblève



Het Land van Ourthe-Amblève is rijk aan kerken en andere kapelletjes. Deze zijn vaak op oude funderingen gebouwd en de meeste hebben een verborgen geschiedenis: oude middeleeuwse torens, tragische evenementen en misdaden, legenden. Maar het Heilige bestaat ook uit orgels, kerkhoven en kruizen. Een fascinerend erfgoed voor degene die het wil ontdekken...



Avec le soutien du Commissariat Général au Tourisme de Wallonie et de la Fédération du Tourisme de la Province de Liège

Het Land van Ourthe-Amblève is tevens erg rijk aan klein religieus erfgoed : kruizen, kapellen, nisjes... te ontdekken langs een pad, op een kruising, langs de rivier :

1. Sint Rochkapel (Ferrières)
2. Sint-Thérèsekapel « Het Kindje Jezus » (Mont-Comblain-au-Pont) – glas-in-lood
3. Onze Lieve Vrouw van Lourdeskapel (Beaumont - Esneux)
4. Houtbewerkte kruizen (Sprimont)
5. Sint Annakapel (Harzé-Aywaille)



Enkele data

Het Sint Hubertusfeest. Vele comités organiseren in november, ter gelegenheid van Sint Hubertus een zegeningfeest van dieren.

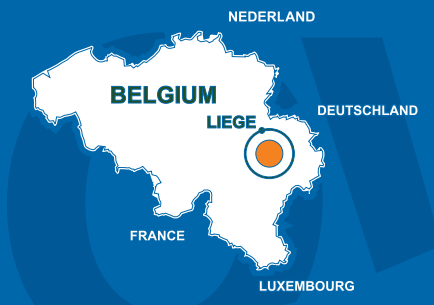
Kerstkribbedorp (Ouffet). Gedurende 3 weken worden in Ouffet en de omliggende dorpjes een 150 tal privékerststaltes gebouwd. Een vijftigtal kan met een toeristisch treintje (of te voet of met de auto) worden bezocht. Info : +32 (0) 86 36 72 77 - www.ouffet.be

Kerstmarkten in december onder andere in Aywaille, Anthisnes, Comblain-au-Pont, Ferrières, Ouffet

Open Monumentendagen
 Het tweede weekend in september zijn vele monumenten speciaal geopend. Info : www.journeesdupatrimoine.be

Voor de complete evenementenkalender van het Land van Ourthe-Amblève, surf naar: www.ourthe-ambleve.be

MAISON DU TOURISME OURTHE-VESDRE-AMBLEVE



Antenne d'Aywaille
 Route de Louveigné, 3
 B-4920 Remouchamps
 Tél. +32 (0)4 384 35 44

Antenne de Chaudfontaine
 Avenue des Thermes, 78B
 B-4050 Chaudfontaine
 Tél. +32 (0)4 361 56 30

info@ovatourisme.be
 www.ovatourisme.be
 tourismeOVA

13 De Abdij en de kerk in Beaufays (Chaudfontaine)

GPS : 50.56245 - 5.64998

Dit domein dateert uit 1123 en is privébezit. De kerk kan vrij bezocht worden. Ze werd in het begin van de jaren '90 gerestaureerd en kreeg de prijs van "Cultureel Erfgoed 1991" van de "European Conservation Award". Te zien: panelen uit de 18^e eeuw, beelden van de school van Delcour, orgel van Jean-Baptiste Le Picard. Jaarlijks worden er vele concerten georganiseerd.



Abbaye de Beaufays
 Route de l'Abbaye - 4052 Beaufays

➤ Beaufays - 7 km - Vaux-sous-Chèvremont

14 De Basiliek in Chèvremont (Chaudfontaine)

50.60242 - 5.63453


In de Basiliek van Chèvremont woont een godsdienstige gemeenschap. Gotische Hollandse stijl.



Naast de basiliek vinden we tevens :
 -De OLV- Kapel der Wonderen en het kruizenpad door het bos, waarvan 7 stationnetjes door lokale artiesten zijn geschilderd;

-De Aanbiddingskapel in het klooster;

-De Kapel der Barmhartigheid der Liefde (200m voor de basiliek). Deze is een belangrijke post geworden voor pelgrims.



WC
Abbaye de Chèvremont
 Tel. +32 (0) 4 365 04 36
 www.carmeschèvremont.be

➤ Chèvremont - 9km - Forêt (Trooz)

15 De Sint Catherinakerk in Forêt-Village (Trooz)

GPS : 50.58384 - 5.70079

Deze mooie romaanse kerk dateert waarschijnlijk uit de 11^e eeuw, met een schip uit 1684, hier is later een kapel bijgebouwd en een massieve verdedigingstoren (1954). Het interieur is mooi gerestaureerd. Mooie muurschilderingen uit de 15^e eeuw.



10 Het Orgel in de Sint Hubertuskerk (Esneux)

GPS : 50.53349 - 5.56891

Dit onlangs door Arnold Clerinx gerestaureerde orgel dateert uit 1856. In 2009 werd het orgel in de Sint Hubertuskerk in Esneux geplaatst, tegelijk met de prachtige balustrade uit de oude kerk.



Place Jean d'Ardenne
 4130 Esneux
 Tel. +32 (0) 4 380 32 83

➤ Esneux - 6,1km - Tilff

11 De Abdij van Brialmont (Tilff)

GPS : 50.55658 - 5.58363

In 1961 is dit kasteel een Abdij geworden. De nonnen ontvingen de Paus Jean-Paul II in 1985. Het gebouw staat bovenop de Sint Anna-rots (de eerste sporen gaan terug tot 1260). In de winkel kan men producten kopen op basis van zelf gekweekte champignons, eieren, brood, jam, paté, zeep, boeken en kaarten,...



Abbaye de Brialmont - 4130 Tilff
 Tel. +32 (0) 4 388 17 98
 www.brialmont.be

➤ Tilff - 17,8km (via snelweg E25) - Banneux

12 Het Bedevaartsoord van Banneux (Sprimont)

GPS : 50.54054 - 5.74010

In 1933 verscheen de Heilige Maagd Maria tot acht keer toe aan het meisje Mariette Beco. Zij stelde zich voor als de «Maagd der Armen». Jaarlijks komen er zo'n 600.000 pelgrims naar Banneux, waar zich de kerk en meerdere kapelletjes in een bosrijke en zeer rustige omgeving bevinden.



Vele overnachtingsmogelijkheden in en rondom Banneux.

WC
La Vierge des Pauvres asbl
 rue de l'Esplanade 57 - 4141 Sprimont
 Tel. +32 (0) 4 360 02 22
 sanctuaire@banneux-nd.be

Tancrémont (Theux)

De kleine kapel van Tancrémont ligt op 2km van Banneux en telt een kruis uit de 10^e eeuw welke ooit op wonderbaarlijke wijze in de 19^e eeuw door een boer gevonden werd. Te ontdekken: de heerlijke rijsttaart uit de streek.



➤ Banneux - 10km - Beaufays

N° dépôt légal D/2012/5162/1 - Editeur responsable: Groupement Régional Economique des Vallées de l'Ourthe et de l'Amblève asbl GREOA (Jacques Liliën), Place de Chézy, 1, 4920 Harzé (A.J.Lg). Avec le soutien du Commissariat Général au Tourisme de Wallonie et de la Province de Liège (FTPL) - Graphisme : GREOA - www.greoa.be - Fonds européen agricole pour le développement rural: l'Europe investit dans les zones rurales.