


# 1 Kasteel van Harzé (Aywaille)

GPS : 50.4405513 - 5.6671018

Het kasteel van Harzé in zijn huidige vorm, dateert uit de 16<sup>e</sup> eeuw. In 1064 wordt er al gesproken over een versterkt kasteeltje in Maaslandse Renaissancestijl. Het prachtige binnenhof is in Italiaanse renaissancestijl gebouwd. In de bijgebouwen bevindt zich het maalderij- en bakkerijmuseum. Het onlangs gerenoveerde kasteel is een vergadercentrum en heeft een goed restaurant.



  **Rue de Bastogne 1 - 4920 Harzé**  
Tel. +32 (0) 4 246 63 63  
www.chateau-harze.be

➤ Harzé - 14,5km (via Aywaille) - Comblain-au-Pont



Op de weg van Aywaille naar Comblain kan U aan de rechterkant het kasteel van Amblève ontdekken, waarvan alleen de ruïnes nog op de puntige rots staan. Waarschijnlijk dateert hij uit de vroege middeleeuwen. Men zegt dat het vroeger het kasteel van de Vier Aymons-zonen was.

# 2 Sint Maartenstoren en vestingtoren van Montuy (Comblain-au-Pont)

GPS : 50.47507 - 5.57511

## Vestingtoren van Montuy

De vestingtoren van Montuy, links van het gemeentehuis heeft volgens de legende de Heren van COMBLEN beschermd in de 12<sup>e</sup> eeuw (de « rodjes moussis » (in het rood geklede tempelorders). Deze vierkante toren van 8m hoog (ooit was de toren 9m80 hoog) diende als verdedigingstoren. Tegenwoordig is er een speelruimte voor kinderen en een openbare broodoven.



## Sint Maartenstoren

Deze feodale toren dateert uit de 12<sup>e</sup> eeuw. Het is één van de laatste overblijfselen van het kasteeltje van de Heer van Comblen. In de 18<sup>e</sup> eeuw diende hij als kerkklok, gebouwd tussen de ruïnes. Er ligt een oud kerkhof naast de toren. In het aangrenzende park staan vele stenen beelden.

 **Toeristisch Informatiekantoor - Place Leblanc 1**  
4170 Comblain-au-Pont - Tel. +32 (0) 4 369 26 44  
tourisme@decouvertes.be  
www.comblain-tourisme.be

➤ Comblain-au-Pont - 12km - Anthisnes (via Poulseur)



Geniet van één van de terrasjes in het vriendelijke dorpje Poulseur en bewonder de Reinarsteintoren. Deze is gebouwd als verdedigingstoren tijdens het Romeinse Rijk (13<sup>e</sup> eeuw). Het was tevens een ideale uitkijkpost boven de Ourthe, en over de Romeinse steenweg door de Condroz.

GPS : 50.5087309 - 5.5794247

# 3 Avouerie (Anthisnes)

GPS : 50.4794681 - 5.5216189

De vierkante donjon van dit kolossale gebouw dateert uit de 13<sup>e</sup> eeuw en bestaat uit 5 verdiepingen. De bijgebouwen zijn gebouwd door Godefried d'Antine in U-vorm en dateren uit 1642, het kasteel uit 1648. Het kasteel is gebouwd van klein graniet, natuursteen en baksteen. In 1897 zijn twee torens door brand verwoest waardoor de bijgebouwen ook gewijzigd werden. Bewonder ook de gewelfde kelders, originele plavuizen en een monumentale eikenhouten trap (12<sup>e</sup> eeuw). Het geheel staat op de monumentenlijst sinds 1970. Er bevindt zich tevens een bier- en jenevermuseum in de toren en een winkeltje met streekproducten. Kleine maaltijden en het Cervoise (bruin) bier worden geserveerd in de gewelfde kelders van het kasteel.



Niet ver van de Avouerie ligt de Sint Laurentshoeve, welke gedeeltelijk dateert uit 1554. Bij dit oude Herenhuis staat een vrolijke, in renaissancestijl gebouwde toren. Boven de ingang ligt een indrukwekkend paviljoen, welke ooit gebouwd werd door Guillaume Natalis, abt van Sint Laurent. Het gebouw is geheel gerenoveerd en er bevinden zich meerdere appartementen.



**Rue de l'Abbaye 19, 4160 Anthisnes**  
Tel. +32 (0) 4 383 63 90 - www.avouerie.be - www.anthisnes.be

➤ Anthisnes - 7,4km - Ouffet



Maak een omweg door het gehucht Lizin. Behalve de oude boerderijen van Baye en van Sarrasins, (beiden uit de 16<sup>e</sup> eeuw), kunt U ook de Toren van de Sarrasins ontdekken. Deze dateert uit de 13<sup>e</sup> eeuw en is geheel gerenoveerd en doet dienst als woonhuis.

GPS : 50.4530652 - 5.4571968

# 4 Justitietoren (Ouffet)

GPS : 50.4458876 - 5.5447298

Onder het bewind van de Bisschop van Luik, wordt in 1124 een fort in Ouffet gebouwd. Op deze plek staat nu de huidige Justitietoren welke uit 1593 dateert. In die tijd wilden de inwoners van Ouffet de in ruïne liggende toren weer opbouwen om deze tegen oorlogsplunderaars te beschermen. De toren was het hoofdkantoor van het Hoge Justitiehof en dus ook het administratieve centrum van het dorp. Ze vormt een prachtig architecturaal geheel.



 **VVV Kantoor van Ouffet, rue du Perron 5,**  
4590 Ouffet  
Tel. +32 (0) 86 36 72 72 - siouffet.skynetblogs.be

➤ Ouffet - 7 km - Hamoir

# 5 Kasteel «Vieux Fourneau » (Hamoir)

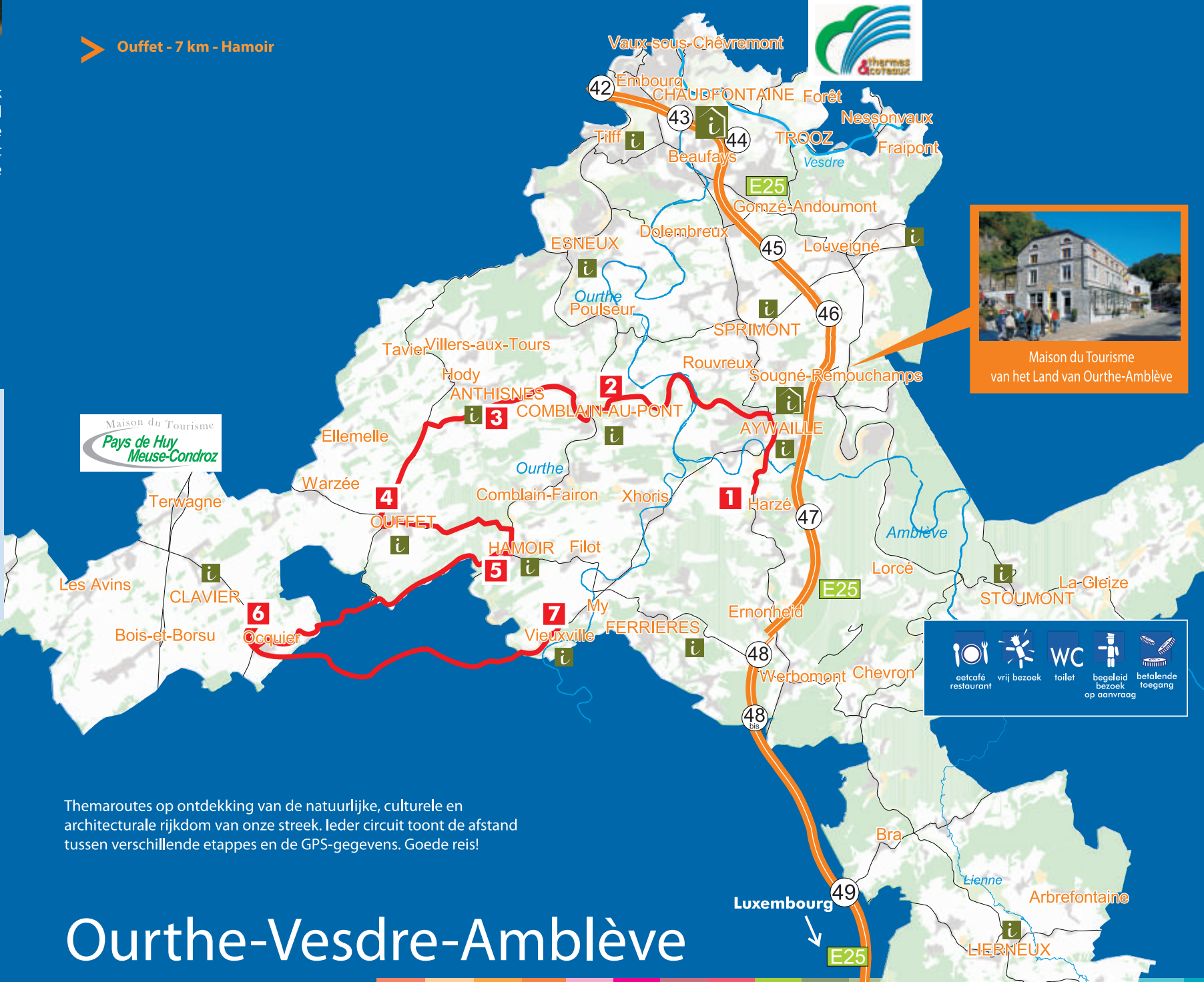
GPS : 50.4248917 - 5.5290232

Dit kasteel ligt aan het begin van het stadje en is tegenwoordig het gemeentehuis. Het is een oude smederij waar in de 15<sup>e</sup> eeuw een hydraulische hamer en een oude oven was. Het kasteel bestaat uit twee gebouwen (het hoofdgebouw en het woonhuis) met twee torens.



 **VVV Kantoor van Hamoir**  
Place Del Cour 1 - 4180 Hamoir  
Tel. +32 (0) 86 38 94 43  
hamoirtourisme@skynet.be - www.hamoir.be

➤ Hamoir - 17km - Clavier



Maison du Tourisme van het Land van Ourthe-Amblève

      
eetcafé restaurant vrij bezoek toilet begeleid bezoek betalende toegang op aanvraag

Themaroutes op ontdekking van de natuurlijke, culturele en architecturale rijkdom van onze streek. Ieder circuit toont de afstand tussen verschillende etappes en de GPS-gegevens. Goede reis!

# Ourthe-Vesdre-Amblève



**Ourthe-Vesdre-Ambève**  
 Naturellement proches - Natuurlijk dichtbij - Natürlich nah



# Rondom de kastelen in Ourthe-Vesdre-Ambève



## Leuke haltes



**Aywaille**, is een gezellig winkelstadje met vele restaurants en terrassen. Het is het belangrijkste commerciële centrum van het land van Ourthe-Ambève. Breng ook een bezoek met de kinderen aan de grote gratis speeltuin.

### Het dorpje Sy (Ferrières)

Sy ligt op de rechteroever van de Ourthe (natuurlijke grens tussen de provincies Luxemburg en Luik). Het dorpje is bekend om zijn klimrotsen, zijn vele wandelpaden en de toeristische infrastructuur van de Hoeve van Palogne met de Versterkte Burcht van Logne.



## Enkele data

**Les Anthinoises.** Festival van Keltische muziek. De even-jaren in april  
 Info : [www.anthinoises.com](http://www.anthinoises.com) – Tel: 04 383 71 24

**Middeleeuwsfeest in Comblain-au-Pont.** De oneven-jaren in juli  
 Info : [a.pireaux@skynet.be](mailto:a.pireaux@skynet.be) – Tel: 04 369 24 01

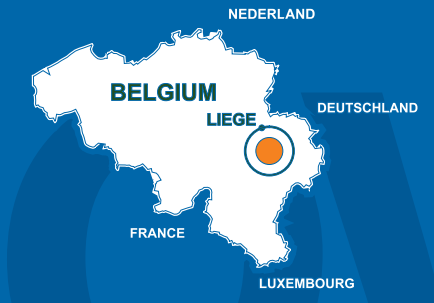
**Middeleeuwsfeest in Ouffet.** De even-jaren in april  
 Info : [yves.servais@yahoo.fr](mailto:yves.servais@yahoo.fr) – Tel: 086 36 69 32

**Middeleeuwsfeest in Sougné-Remouchamps.** De even-jaren in augustus  
 Info : <http://medieval-remouchamps.ibelgique.com>

**Open Monumentendagen.** Jaarlijks, gedurende het tweede weekend in september zijn er vele gebouwen speciaal voor het weekend geopend.  
 Info : [journeesdupatrimoine.be](http://journeesdupatrimoine.be)

Voor de complete evenementenkalender van het Land van Ourthe-Ambève, surf naar: [www.ourthe-ambève.be](http://www.ourthe-ambève.be)

## MAISON DU TOURISME OURTHE-VESDRE-AMBLEVE



**Antenne d'Aywaille**  
 Route de Louveigné, 3  
 B-4920 Remouchamps  
 Tél. +32 (0)4 384 35 44

**Antenne de Chaudfontaine**  
 Avenue des Thermes, 78B  
 B-4050 Chaudfontaine  
 Tél. +32 (0)4 361 56 30

[info@ovatourisme.be](mailto:info@ovatourisme.be)  
[www.ovatourisme.be](http://www.ovatourisme.be)  
 facebook: [tourismeOVA](https://www.facebook.com/tourismeOVA)

## En verder...

### Het Versterkte Huis van Damré en Dimetoren

GPS : 50.5041163 - 5.668177 50.5299089 - 5.7117157



Het versterkte huis staat in de Rue du Mierdy in Damré. Dit is een indrukwekkend middeleeuws gebouw van kalk- en zandstenen. Let op de primitieve schietgaten en de twee hoge torentjes. De Dimetoren is zichtbaar vanuit de Rue du Gravier in Louveigné. Het is een oude versterkte toren (1540) omringd door water die ooit eigendom was van de monniken van Stavelot.

### Het Oude Versterkte Huis van Rahier (Stoumont)

GPS : 50.385852 - 5.77850

Het Versterkte Huis van Rahier werd in de loop van de 11<sup>e</sup> eeuw gebouwd en werd onlangs geheel gerestaureerd. Vroeger woonde hier de Baron van Rahier.  
 Tel. +32 (0) 80 78 62 57



### Kasteel Brunsode (Tilff)

GPS : 50.56776 - 5.58706

Massieve bouw in Lodewijk 13<sup>e</sup> stijl, gebouwd in de 17<sup>e</sup> eeuw op de plaats van een oud versterkt woonhuis. De vierkante toren omringd door de slotgracht bestond al in 1294. In de bijgebouwen bevinden zich de jeugdherberg en het bijenmuseum.



Tel. +32 (0) 4 380 93 20


### Durbuy

GPS : 50.3528179 - 5.4565088

Het kleinste stadje van Europa heeft met zijn smalle kronkelige straatjes zijn middeleeuws karakter kunnen behouden. Er wordt officieel sinds de 11<sup>e</sup> eeuw over Durbuy geschreven.

### Maison du Tourisme du Pays d'Ourthe & Aisne

Grand'rue 16 - 6940 Barvaux-sur-Ourthe  
 Tel. +32 (0) 86 21 30 81



### Stavelot

GPS : 50.3934188 - 5.931443

Vele plaatsen in het land van Ourthe-Ambève hoorden vroeger bij de Abdij van Stavelot. Deze prachtig gerestaureerde abdij omvat drie boeiende musea die het verhaal vertellen van een rijk verleden: Het historisch museum van het vorstendom Stavelot-Malmédy, het museum van het circuit van Spa-Francorchamps en het museum van Guillaume Apollinaire.

**Toeristische Informatie - Place Saint-Remacle 32**  
 4970 Stavelot - Tel. +32 (0) 80 86 27 06 - [www.stavelot.be](http://www.stavelot.be)



## 6 Kasteel van Vervoz (Clavier)

GPS : 50.3968343 - 5.3738597



Dit gebouw omringd met vijvers ligt op de Romeinse steenweg van Tongeren naar Arlon en is gebouwd van kalkstenen uit de 17<sup>e</sup>, 18<sup>e</sup> en 19<sup>e</sup> eeuw. Hij telt twee boerderijen, een smederij en een kapel. Dit vroegere eigendom van de Abdij van Stavelot (11<sup>e</sup> eeuw) staat op de monumentenlijst van Waals erfgoed.

Vervoz - 4560 Clavier

> Clavier - 16km - Vieuxville

## 7 Versterkte Burcht van Logne en zijn museum (Ferrières)

GPS : 50.3963549 - 5.5521324



In de 12<sup>e</sup> eeuw wordt dit kasteel gebouwd in opdracht van de abt Wibald van Stavelot. Daarna wordt het overgedragen aan de familie De la Marck, waarvan sommige familieleden ook het Everzwijn van de Ardennen genoemd worden. In 1521 wordt de burcht aangevallen door het leger van Karel V. De burcht bestaat uit een toren, dikke muren met een hoge binnenplaats waar omheen de Herenwapens zich bevinden en waar nog kelders, de keuken en andere overblijfselen van gebouwen en putten zijn. In het hoogseizoen kunt U 's middags de roofvogelshow bewonderen.

Het museum ligt in een hoeve uit de 16<sup>e</sup> eeuw. Hier kunt U een collectie zeldzame, goed bewaard gebleven, middeleeuwse houten voorwerpen bewonderen (wapens met handvaten, bierpullen, keukengerei). Recente opgravingen uit de put van de burcht.

De Hoeve van Palogne ligt aan de voet van het kasteel. Hier kan men sportieve activiteiten ondernemen zoals: tennis, kano, mountainbike, speeltuin, minigolf,...). Natuurlijk is er ook een restaurant om honger en dorst te lessen.



**Domaine de Palogne, rue de la Bouverie 1**  
 4190 Vieuxville (Ferrières) - Tel. +32 (0) 86 21 20 33  
[www.palogne.be](http://www.palogne.be)