

Wallonie
Terre d'eau

Ourthe-Vesdre-Ambève
Naturellement proches - Natuurlijk dichtbij - Natürlich nah




OURTHE
VESDRE
AMBLEVE
GREOVA

au fil de l'eau

L'eau est partout en Ourthe-Vesdre-Ambève: en nos rivières qui ont façonné des paysages grandioses, creusé des vallées et des grottes, érodé les roches... Elle a autrefois joué un rôle majeur dans nos industries et le transport de pierre et minerais... Aujourd'hui, elle est source de détente et de bien-être...

Découvrez les richesses qui font de l'Ourthe-Vesdre-Ambève une Terre d'Eau!



Ninglinspo



.be



Wallonie
tourism
CGT



Province
de Liège
Tourisme



GREOVA
OURTHEVESDRE
AMBLEVE



p. 3

Vallée de l'Ourthe

Vallée de la Vesdre p. 8



p. 10

Vallée de l'Amblève



A l'eau

p. 16



p. 18

Au bord de l'eau



Bénéfices de l'eau p. 20



Vallée de l'Ourthe

Rochers

Entre Vieuxville et Tilff, la vallée de l'Ourthe offre une vue sur plusieurs rochers dont certains sont classés au patrimoine exceptionnel de Wallonie. Bien qu'ils ne soient pas tous repris ci-dessous, ils sont localisés sur la carte au moyen d'un pictogramme. Le kayak est un mode de transport idéal pour les voir.

● **Rochers de Coïsse**

La réserve naturelle des Rochers de Coïsse est localisée en rive droite de l'Ourthe, au niveau du village de Hamoir. Le site est d'un grand intérêt en termes de biodiversité. Il est visitable et un belvédère vous permettra d'avoir une vue sur Hamoir et la vallée de l'Ourthe.

● **Rochers de la Vierge**


Sur la rive droite de l'Ourthe, les « Rochers de la Vierge », classés Natura 2000 représentaient autrefois un danger pour la navigation. Les bateliers érigèrent à cet endroit une statue de la Vierge qu'ils imploraient à leur passage. Aujourd'hui, le rocher offre 50 voies aux férus d'escalade.

● **Tartines de Comblain-au-Pont**

Il s'agit d'un imposant massif de rochers calcaires découpés en forme de tranches de pain. Cette sculpture naturelle est due à la dissolution de bancs de calcaire tendre compris entre des bancs plus durs. Le site représente également un gîte de choix pour la faune et la flore sauvages.

D'autres « tartines » sont également visible à Chambralles, dans la commune d'Aywaille.

La commune de Comblain-au-Pont regroupe plusieurs autres massifs calcaires: les Rochers du Vignoble et du Chession, le Thier Pirard, les Roches Noires. En vous rendant dans le parc Saint-Martin, vous aurez une vue magnifique sur le village, l'Ourthe et le massif des Tartines...



Tour Saint Martin
(Comblain-au-Pont)

Résurgence du ruisseau du Moulin

La résurgence du ruisseau du Moulin, située près de la place du village, est en partie alimentée par les eaux qui proviennent de l'écoulement de la Grotte. Différents autres bassins alimentent également la zone pour former un bassin complexe où l'eau passe à plusieurs endroits. Le site a permis l'implantation d'un moulin depuis le Moyen Age. La dernière roue a été retirée en 1947, mais une turbine hydroélectrique installée en 2015 produit de l'électricité pour l'Administration communale de Comblain tout en respectant la faune aquatique.



Grotte de Comblain

La Grotte de l'Abîme ou Grotte de Comblain est un site classé d'une très grande beauté qui doit son nom à un gouffre de 22m de profondeur. Site touristique, elle fait partie des attractions regroupées au sein de l'asbl « Les Découvertes de Comblain » qui en organise la visite. La grotte est également le domicile hivernal de nombreuses chauves-souris c'est pourquoi une gestion écologique protège ces petits mammifères en adaptant le programme des visites durant l'hibernation (zones fermées, groupes restreints). L'éclairage est également adapté pour éviter le développement de mousses et autres végétaux indésirables. L'asbl « Les Découvertes de Comblain » propose également d'autres animations.

Maison des découvertes

Place Leblanc, 7, 4170

Comblain-au-Pont

Tél. : +32 4 369 26 44

www.grottedecomblain.be

Canal de l'Ourthe

Le projet de canalisation de l'Ourthe et de sa réunion à la Moselle, date de 1825, sous le Régime hollandais. Les travaux furent commencés fin 1827 jusqu'en 1930. Cependant, à partir de 1917, l'exploitation du canal fut totalement abandonnée entre Tilff et Comblain-au-Pont. Le site présente un intérêt remarquable tant du point de vue paysager qu'archéologique et biologique.



Les chemins de halage

Les chemins de halage permettaient aux chevaux de remonter les embarcations, appelées betchetes, le long de l'Ourthe et de son canal.

Avec l'arrivée du chemin de fer, l'utilisation des betchetes déclina.



L'Ourthe

Le « Grand Site de la Boucle de l'Ourthe », situé sur les communes d'Esneux et de Neupré, recèle de trésors naturels, patrimoniaux et historiques reconnus depuis des siècles. On y trouve un réseau de promenades aux multiples itinéraires (40 km de sentiers et chemins récemment réhabilités et balisés).

27 panneaux didactiques détaillent différentes découvertes à y faire : paysages, histoire, géologie, ancienne meulière, chantoirs, restes d'un camp romain, fours à chaux, maison éclusière, stèles, etc.

Grand Site de la Boucle de l'Ourthe

Le Grand Site, qui est classé au patrimoine exceptionnel de Wallonie, correspond à l'unité paysagère creusée par l'Ourthe depuis le pont d'Esneux jusqu'à Hony. Il passe par Ham, Beaumont, Lhonneux, Fêchereux, Plainevaux et Strivay. De nombreux panoramas sont accessibles, dont celui de la Roche aux Faucons qui offre une vue imprenable sur toute la boucle.



Boucle de l'Ourthe (Esneux)



UN RÉSEAU DE PROMENADE À LA DÉCOUVERTE D'UN PATRIMOINE EXCEPTIONNEL



Une brochure éditée par les communes d'Esneux et de Neupré décrit le site de manière exhaustive. Elle est disponible à l'Office du Tourisme communal d'Esneux, à l'Escale (Esneux), à l'ADL de Neupré et au Centre de lecture Renaud Strivay. Elle est en vente au prix de 5€. Une version

électronique peut être téléchargée gratuitement sur www.escale-esneux.be/Boucle_Ourthe.pdf



Parc du Mary

Ce parc de 100 ha est parcouru de sentiers de promenade balisés notamment autour des différents étangs. Outre des arbres plusieurs fois centenaires, on peut y observer une faune et une flore intéressante.

Vallée de la Vesdre



Pelouses calaminaires

Pelouses calaminaires de la Rochette



La butte de « La Rochette » à Trooz est un témoin de l'industrie métallurgique passée. La particularité du site trouve son origine dans l'intense activité métallurgique de la vallée de la Vesdre. Pendant 150 ans, des fumées chargées de métaux lourds (zinc, cuivre et plomb) se sont déposées sur les collines voisines. Les lieux ont également servi de décharge pour les sous-produits de l'exploitation métallurgique. Ces vastes surfaces ainsi polluées sont devenues inhospitalières à la plupart des formes de vie. La production de zinc s'est arrêtée en 1974 et celle du cadmium en 1982, mais la toxicité du sol, restée extrêmement forte, a entraîné l'installation d'une flore très spécialisée. Certaines plantes sont d'ailleurs strictement dépendantes de ces milieux extrêmes : la délicate pensée calaminaire qui, avec l'agrostis commun, domine dans les vastes pelouses, ainsi que le gazon d'Olympe et les fétuque, silène et tabouret calaminaires. On retrouve également de nombreuses espèces des milieux secs et chauds, souvent rares.

Gérée, en partie, par l'ASBL Natagora-Pays Chantoire, il est possible de la visiter (Mr Tiquet +32 (0)485/224481 - serge.tiquet@natagora.be)


Vallée de l'Amblève

Point de vue du Congo

L'espace du Point de vue Congo, situé à l'entrée du village de Stoumont, offre une vision panoramique de la vallée de l'Amblève. Son nom, Congo, lui fut donné par les poseurs de rails lors de la construction de la ligne ferroviaire, par analogie aux magnifiques paysages d'Afrique centrale le long du grand fleuve Congo.

Fonds de Quarreux

Une balade de 1.5 km le long de l'Amblève révélera au promeneur de mystérieux rochers arrondis dans le lit de l'Amblève, défiant immuablement le temps malgré leur lutte séculaire avec la rivière. Une légende raconte que ces pierres sont le fruit d'un pacte passé entre Hubert Chefneux, meunier du Fonds de Quarreux et le Diable qui lui offrit un moulin et qui ensuite, furieux d'avoir été dupé, en propulsa les pierres dans le lit de la rivière. Les amateurs de géologie préféreront peut-être savoir que le quartzite qui les compose, très résistant et quasi inaltérable à l'érosion, n'a pas été altéré par le travail de l'Amblève creusant son lit. Amateurs de légendes ou friands de nature les Fonds de Quarreux invitent à un voyage dans le temps et dans l'imaginaire!





Parc Hauster

Parc Hauster - Festival des 5 saisons

Prenant place au cœur du Parc de Hauster, entre la Vesdre et un bief, le Festival des 5 saisons, créé en 2010, présente l'originalité d'être le seul événement permanent en Belgique dédié à la création contemporaine paysagère et artistique. Mariage harmonieux entre culture et nature, il s'agit d'une fête permanente qui convie artistes, paysagistes et botanistes à faire du parc un lieu d'art et d'expérimentations. Un but d'escapade tout au long de l'année, jusqu'au bout de la cinquième saison, celle de l'imaginaire et de l'inspiration. Ce lieu est insolite avec son festival d'œuvres d'art végétales. L'intention est de valoriser l'environnement naturel.

Les biefs de la Fenderie et de Nessonvaux

Un bief est un petit canal permettant d'amener l'eau d'une rivière sur ou sous un moteur hydraulique ou une turbine. On en rencontre le long des promenades balisées de la commune de Trooz, témoins du riche passé industriel de la vallée.





Ninglinspo







Vallées du Ninglinspo et de la Chefna

Le Ninglinspo arpente la vallée de Vert-Buisson à Nonceveux, pour emmener les promeneurs dans un univers enchanteur de chemins escarpés et de curiosités géologiques. Formé au lieu-dit « La Fourchette » par les ruisseaux des Blanches Pierres et du Hornay, le Ninglinspo se fraie un chemin entre d'énormes blocs de quartzite durant 3,5 km et dévale une pente de 7,5% qui en fait l'unique torrent de Belgique. L'œuvre du Ninglinspo dans ce vallon sauvage donne naissance à de nombreux bains, curiosités géologiques dont les noms invitent tous à la rêverie : « Bain de Diane », « Bain du cerf », « Bain de Vénus »...

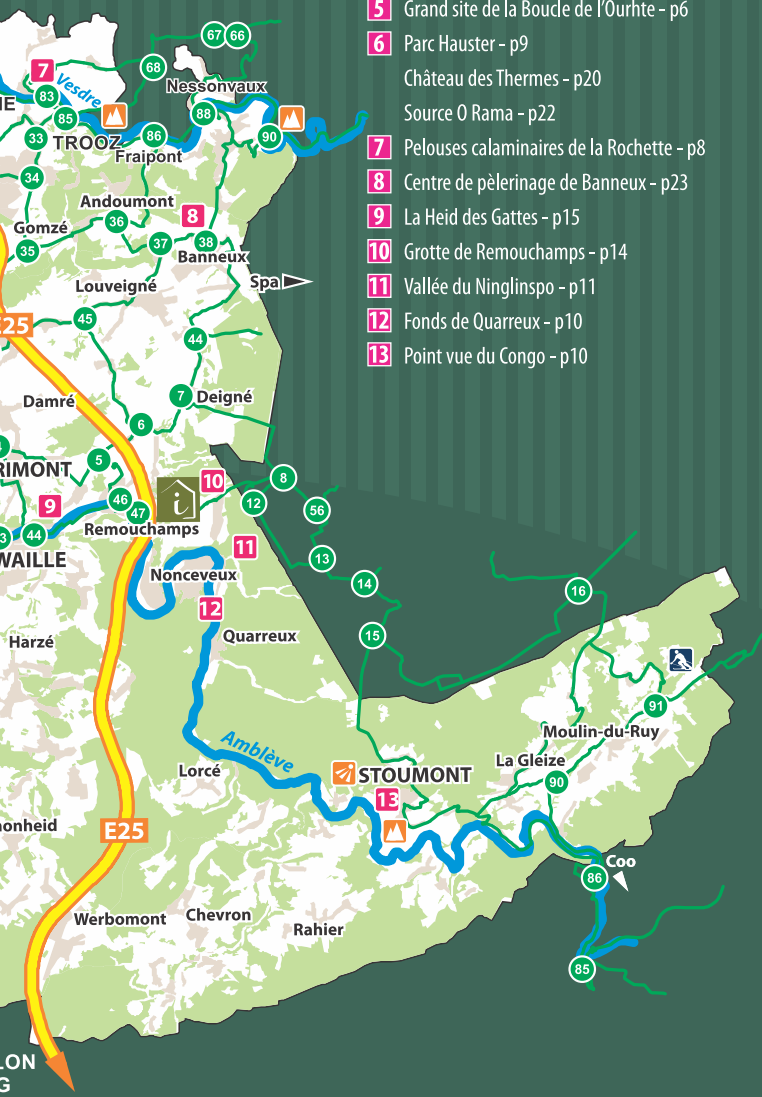
La Chefna reçoit les eaux tumultueuses des deux ruisseaux du Fond de Bablette et coule parallèlement au Ninglinspo deux kilomètres et demi au sud de ce dernier. Ce ruisseau marque la limite entre les communes d'Aywaille et de Stoumont et jadis entre le duché de Luxembourg et la principauté de stavelot-Malmedy.



-  Point de vue
-  Rocher
-  Vestige du canal de l'Ourthe
-  Réseaux à points-nœuds


BASTOGNE - ARLON
LUXEMBOURG

Ourthe-Ves



- 1** Rochers de Coïsse - p3
- 2** Rochers de la Vierge - p3
- 3** Les Tartines de Comblain - p3
- 4** Grottes de Comblain - p5
- 5** Grand site de la Boucle de l'Ourhte - p6
- 6** Parc Hauster - p9
Château des Thermes - p20
Source O Rama - p22
- 7** Pelouses calaminaires de la Rochette - p8
- 8** Centre de pèlerinage de Banneux - p23
- 9** La Heid des Gattes - p15
- 10** Grotte de Remouchamps - p14
- 11** Vallée du Ninglinspo - p11
- 12** Fonds de Quarreux - p10
- 13** Point vue du Congo - p10

dre-Ambiève



Grotte de Remouchamps

Grotte de Remouchamps

Merveille naturelle sculptée au fil des siècles, la visite commence par une promenade de plus d'un kilomètre à travers un décor féerique. Dans ce dédale de galeries, vous découvrirez stalagmites et stalactites et vous arriverez dans la première salle habitée il y a 8000 ans par les chasseurs du Paléolithique. La promenade vous emmène ensuite par les anciens siphons du Rubicon (rivière souterraine affluent de l'Amblève), à la grande salle de la cathédrale. Enfin, le visiteur embarque pour la plus longue navigation souterraine du monde !

Grotte de Remouchamps

Rue de Louveigné, 3
4920 Aywaille
Tél. : +32 4 360 90 70
www.lesgrottes.be

Légendes du Val d'Amblève

La mystérieuse Vallée de l'Amblève a nourri l'imagination des hommes au fil du temps donnant naissance à des légendes qui ont été consignées par Marcellin Lagarde, écrivain local, dans un recueil intitulé « Légendes du Val d'Amblève ».

Le diable, les sottais et autres étranges apparitions en sont les principaux protagonistes.



Réserve naturelle de la Heid des Gattes



La promenade le long de l'Amblève, entre Remouchamps et Aywaille est surplombée par le coteau dit «La Heid des Gattes», aussi dénommé «Montagne des Chèvres». Cette falaise de grès bénéficiant d'un micro-climat abrite une espèce endémique, d'origine hybride, unique au monde, à laquelle on a donné le nom de joubarbe d'Aywaille. Un troupeau de chèvres sauvages y a élu domicile et on peut les voir se balader le long de la falaise. L'accès à la réserve se fait au départ d'Aywaille et offre un réseau de promenades ponctué de panneaux didactiques inaugurés en 2018.



Chantoirs

Les sols d'Ourthe-Vesdre-Amblève sont composés de roches solubles, souvent calcaires. Sous l'effet de l'érosion, des ruisseaux s'engouffrent dans les profondeurs de la terre donnant naissance à des chantoirs. Le bruit du ruisseau qui s'engouffre dans le sol évoque un chant, c'est pourquoi il tient son nom du mot Wallon « tchantwère » (chanter). Une légende raconte que ces chants étaient les plaintes de sottais qui, chassés de la grotte de Remouchamps par des soldats Prusses, se sont enfuis par le réseau de chantoirs formé par la vallée du Rubicon...

A l'eau

Kayak

Lorsque le niveau de l'Ourthe est suffisant, l'Ourthe fait le bonheur des amateurs de kayak.

Infos :

Domaine de Palogne

Rue de la Bouverie, 1, 4190 Vieuxville – Ferrières
+32 86 21 24 12 – www.palogne.be

Kayaks Les Remous

Route de Xhignesse, 35, 4180 Hamoir
+32 86 38 87 65 - www.kayakremous.com

The Outsider Ardennes

Rue du Chirmont, 86, 4180 Fairon (Hamoir)
+32 86 21 40 42 - www.theoutsiderardennes.be



©WBT



Plongée en carrière

D'anciennes carrières inondées proposent des sites originaux de plongée en eaux profondes. Divers véhicules immergés (avions, voitures...) pigmentent la plongée.

Infos :

La Gombe

Chera de la Gombe, 2A, 4130 Esneux
Tél. : +32 4 380 11 32 - www.clas.be

Le Narval

Rue de Presseux, 10, 4140 Sprimont
Tél. : +32 4 382 29 14

Piscines

Aywaille

Esplanade du Fair-Play, 1, 4920 Aywaille
Tél. : +32 4 384 52 34 - www.agisca.be

Relaxhoris (Ferrières)

Rue de l'Eglise, 2, 4190 Xhoris
Tél. : +32 4 369 27 - www.relaxhoris.be

Embourg

Au Chession, 8, 4053 Embourg
Tél. : +32 4 263 76 69

Ocquier

Rue Wez, 4560 Ocquier
Tél. : +32 475 97 15 90



Ski de fond et ski alpin

Lorsque l'eau se sublime et que le Mont des brumes (Stoumont) et le Monty (Lierneux) sont recouverts d'un épais manteau blanc, profitez des pistes de ski. Une autre manière d'être dans l'eau, ou plutôt dans la neige...

Le Mont des Brumes

4987 Ruy (coordonnées : 50.433638, 5.905513)
Tél. : +32 80 78 54 13 - www.montdesbrumes.be

Le Monty

Rue Hautmont, 80, 4990 Lierneux
Tél. : +32 80 42 96 34

Au bord de l'eau

De nombreux villages situés au bord de l'eau proposent des commerces, des cafés et restaurants pour une halte sympa. C'est le cas d'Aywaille, Chaudfontaine, Comblain-au-Pont, Esneux, Hamoir, Poulseur, Remouchamps, Sy, Tilff ou encore Trooz. Le bord de l'eau, c'est également la pêche...

Pêche

L'Ourthe-Vesdre-Amblève offre de nombreuses possibilités de pêche en pêcherie ou en rivière. Attention: un permis de la Région wallonne est obligatoire en complément aux pêches privées en rivière (disponible dans les bureaux de poste ou sur www.maisondelapeche.be).

- **Pêcherie de Wachiboux**
Rue de la Pêcherie, 2, 4140 Dolembreux
Tel.: +32 (0)4 368 74 75
- **Pêcherie du Tultay**
Rue Néronry, 25, 4140 Sprimont
Tel.: +32 (0)4 382 29 56
www.pecheriedutultaynews.skyblogs.be
- **Pêcherie de Bra-sur-Lienne**
Route de Lierneux, 16, 4990 Bra-sur-Lienne
Tel.: +32(0)80 31 97 12
www.mathonet-gabriel.be
- **Pêcherie de Deigné - Moulin du Rouge Thier**
Rue du Rouge Thier, 8, 4920 Aywaille
Tel.: +32(0)496 93 92 38
- **Pêcherie Carpodrome de Trooz**
Rue Noirivaux, 31 4870 Trooz.
Tel.: 0494/25.31.01 (Mme Ballarin) - +32 (0)4 269 74 17

SRN Les pêcheurs réunis

Pêche en rivière sur l'Amblève

Rue Bellevue 1, 4920 Harzé

Tel. : +32 (0)474 95 80 08

Permis en vente à la Maison du Tourisme OVA

Société Royale des Pêcheurs à la ligne La Lienne asbl

Permis : M. Jean-Marie Laurent - Tél.: +32 (0)495 675 538

ou à l'Office du Tourisme de Lierneux.

Ecole de pêche Ourthe-Amblève

Agréée et intégrée à l'asbl « Les découvertes de Comblain »

www.decouvertes.be/peche


Eaux racines

Ecole de pêches et guidage - www.eauxracines.be

RAVeL et autres itinéraires cyclopédestres




Pour apprécier la proximité des rivières, le RAVeL le long de l'Ourthe ou la Voie des Aulnes entre Aywaille et Remouchamps sont idéaux. Sécurisés et avec un faible dénivelé, ils relient des centres commerciaux permettant d'apprécier une halte sympa. Il est également facile de s'en écarter grâce à l'implantation du réseau cyclable à points-nœuds repris sur la carte.



©WBT

Retrouvez les
hébergement
labellisés
BIENVENUE VÉLO
via notre site
www.ovatourisme.be



Bénéfices de l'eau

L'eau est indispensable pour la vie sur terre, mais elle révèle aussi de nombreux bienfaits.

Château des Thermes

Le premier établissement thermal de Chaudfontaine a été construit en 1725. Aujourd'hui, le Château des Thermes est un lieu d'exception qui conjugue bien-être et plaisir de la table dans un cadre prestigieux. Laissez-vous choyer dans une atmosphère sereine et raffinée tout en profitant des bienfaits de l'eau thermale. L'espace thermal est composé d'un bain thermal extérieur à 34 °C avec son dispositif d'hydrojets, une piscine d'eau thermale intérieure, des jacuzzis intérieur et extérieur, un bain musical, 2 hammams, 3 saunas intérieurs et 1 extérieur, des pédiluves, une cabine infrarouge, une cabine de sel, une cabine de glace, un caldarium, des salles de relaxation, une tisanerie et dispose de peignoirs, draps de bain et pantoufles.

Château des Thermes

rue Hauster, 9, 4050

Chaudfontaine

Tél. : +32 4 367 80 67

www.chateaudesthermes.be





Thermes de
Chaudfontaine

Hébergements et eau

Le Château des Thermes dispose de
56 chambres pour accueillir ses visiteurs
pour une cure résidentielle.

D'autres hébergements d'Ourthe-Vesdre-Amblève,
comme les chambres d'hôtes de la Fiole Ambiance à
Ferrières disposent d'un espace bien-être.
Ils sont identifiables sur notre site Internet
via un critère spécifique.

www.ovatourisme.be

Des hébergements possèdent également un lien
étroit avec l'eau.
C'est le cas évidemment du Moulin de Martinrive...



Source O Rama

Rénové en 2018, Source O Rama propose désormais 2 parcours attractifs :

WaterHouse, où le visiteur se confronte aux particularités essentielles de l'eau, à son cycle immuable, ses différents états, son importance pour le corps humain, ses étonnantes caractéristiques, aux enjeux écologiques, aux liens étroits entre le précieux liquide, les nappes phréatiques et l'histoire de Chaudfontaine.

Un quiz géant, un spectacle de fontaines, de nombreux écrans interactifs et le voyage virtuel d'une goutte d'eau, font de cette visite un moment ludique et éducatif à partager en famille.

ArtHouse, une exposition permanente qui brosse les grandes étapes de l'art moderne, depuis le milieu du 19e siècle, jusqu'aux Golden Sixties. 150 œuvres originales de, entre autres : Monet, Toulouse-Lautrec, Degas, Miró, Picasso, Matisse, Chagall, Dali, Magritte, Kandinsky, Warhol. Un voyage dans le temps qui partage l'amour de l'art moderne et sensibilise les enfants à l'histoire de l'art.



Circuit du Thermalisme

Dès 1676, Simon Sauveur, humble paysan a l'idée d'exploiter l'eau chaude qui jaillit dans la prairie. Un premier établissement thermal verra le jour au début du siècle suivant. Le circuit du thermalisme vous emmène à la découverte de l'histoire de Chaudfontaine, au sein de la Maison Sauveur et le long d'une balade de 5,1 km.



L'eau à la bouche



En Ourthe-Vesdre-Amblève, deux sources produisent une eau exceptionnelle : Bru et Chaudfontaine. Il n'est dès lors pas rare de les voir aux différentes tables des restaurants. La qualité de l'eau a également permis l'émergence de brasseries de qualité, d'activités de maraîchage, etc. à retrouver dans notre Guide du Goût.



Centre de pèlerinage de Banneux Notre-Dame

C'est dans la grisaille hivernale du soir du 15 janvier 1933 que Mariette Beco vit pour la première fois « une belle dame rayonnante dans le jardin familial le long de la route ».

Mariette la revit sept fois.

Lors de sa seconde apparition, la Vierge l'invita à pousser les mains dans une flaqué d'eau au bord de la route : « Poussez-vos mains dans l'eau... ». Lors sa troisième apparition, elle se présenta comme « La Vierge des pauvres ». Elle mena plusieurs fois la jeune fille à la source en lui disant : « Je viens soulager la souffrance ».

Bien qu'elle soit peu portée à la dévotion, la sincérité de la jeune Mariette ne fit ensuite aucun doute. C'est que, à sa demande, fut érigée une petite chapelle en l'honneur de la Vierge.

Les Apparitions de Banneux furent officiellement reconnues par l'Eglise en 1949. À maintes reprises, des vertus miraculeuses furent prêtées à cette source. Ce lieu mystique attire chaque année des centaines de milliers de pèlerins de toutes les nations.



Sanctuaire de la Vierge des Pauvres

Rue de l'Espalanade, 5,
4141 Banneux

Tél. : +32 4 360 02 22
www.banneux-nd.be

Chasses au Trésor

La Maison du Tourisme et ses partenaires proposent aux familles des chasses au trésor.

Le long d'une courte balade, les grands découvriront la région tandis que les plus petits tenteront de découvrir le code qui ouvre un des trésors d'Ourthe-Vesdre-Amblève.

Cette activité gratuite se déroule souvent le long d'une rivière...



MAISON DU TOURISME
OURTHE-VESDRE-AMBLEVE

Antenne de Remouchamps:

Rue de Louveigné 3,
B-4920 Remouchamps
Tel. +32 (0)4 384 35 44

Antenne de Chaudfontaine:

Avenue des Thermes 78b,
B-4050 Chaudfontaine
Tel. +32 (0)4 361 56 30

info@ovatourisme.be
www.ovatourisme.be
facebook.com/tourismeOVA

